

OBEC KECHNEC



PROGRAM HOSPODÁRSKEHO A SOCIÁLNEHO ROZVOJA

OBCE KECHNEC

na obdobie 2008 - 2013



FEBRUÁR 2008

ZÁKLADNÉ ÚDAJE O DOKUMENTE

Objednávateľ: **obec KECHNEC**

Zhotoviteľ: **AREMA Consulting, s.r.o.**

Dátum odovzdania: **08.02.2008**

OBSAH

1	UVOD	3
2	EKONOMICKÉ A SOCIÁLNE VÝCHODISKÁ	4
2.1	Socio-ekonomická analýza	4
2.1.1	História obce	4
2.1.2	Popis obce a základné geografické údaje o obci	5
2.1.3	Obyvateľstvo obce a jeho štruktúra	9
2.1.4	Priemyselná zóna Kechnec	13
2.1.5	Potenciál obce v oblasti rozvoja priemyslu a služieb	19
2.1.6	Ekonomika	20
2.1.7	Občianska vybavenosť	25
2.1.8	Vzdelávanie a kultúra	30
2.1.9	Životné prostredie	32
2.2	Analýza realizovaných projektov	36
2.3	SWOT analýza	37
2.4	Kľúčové disparity a hlavné faktory rozvoja	38
2.4.1	Kľúčové disparity	38
2.4.2	Hlavné faktory rozvoja	39
3	ROZVOJOVÁ STRATÉGIA	40
3.1	Ciele Programu hospodárskeho a sociálneho rozvoja obce Kechnec	40
3.2	Priority a opatrenia	40
3.2.1	Priorita 1 – Hospodársky rozvoj obce	40
3.2.2	Priorita 2 – Občianska vybavenosť v obci	44
3.2.3	Priorita 3 – Rozvoj ľudských zdrojov	47
3.2.4	Priorita 4 – Životné prostredie	49
3.3	Opis rozvojovej stratégie	51
3.3.1	Programová štruktúra	51
4	FINANČNÝ PLÁN	54
4.1	Pravidlá stratégie financovania zo Štrukturálnych fondov	54
4.1.1	Všeobecné pravidlá stratégie financovania	54
4.1.2	Financovanie projektov prijímateľa – obec zo Štrukturálnych fondov ..	54
4.2	Možnosti financovania projektov z prostriedkov EÚ	55
4.2.1	Priorita 1 – Hospodársky rozvoj obce	55
4.2.2	Priorita 2 – Občianska vybavenosť v obci	58
4.2.3	Priorita 3 – Rozvoj ľudských zdrojov	61
4.2.4	Priorita 4 – Životné prostredie	62
4.3	Rozdelenie financií na priority a opatrenia	63
5	ZABEZPEČENIE REALIZÁCIE	66
5.1	Inštitucionálne a organizačné zabezpečenie	66
5.2	Monitorovanie a hodnotenie	66
5.3	Harmonogram realizácie	67
6	ZÁVER	68

1 UVOD

V zmysle § 5 zákona NR SR č. 503/2001 Z. z. o podpore regionálneho rozvoja sa rozvoj obce uskutočňuje na základe programu hospodárskeho rozvoja a sociálneho rozvoja obce.

Program hospodárskeho rozvoja a sociálneho rozvoja obce v zmysle § 10 tohto zákona je strednodobý programový dokument, ktorý obsahuje najmä:

- analýzu hospodárskeho rozvoja a sociálneho rozvoja obce, hlavné smery jej vývoja, ustanovenie cieľov a prvoradých potrieb,
- úlohy a prvoradé potreby v rozvoji technickej infraštruktúry, sociálnej infraštruktúry, starostlivosti o životné prostredie, vo vzdelávaní, v kultúre a v ďalších oblastiach,
- návrh finančného a administratívneho zabezpečenia.

Podľa § 17 tohto zákona vykonáva obec na všestranný rozvoj svojho územia a zabezpečenie potrieb jeho obyvateľov pri výkone samosprávy najmä:

- vypracúva, schvaľuje a pravidelne vyhodnocuje plnenie programu hospodárskeho rozvoja a sociálneho rozvoja obce a zabezpečuje jeho plnenie,
- poskytuje súčinnosť na príprave a uskutočňovaní programu hospodárskeho rozvoja a sociálneho rozvoja samosprávneho kraja, na území ktorého sa obec nachádza,
- poskytuje súčinnosť na príprave regionálnych operačných programov,
- spolupracuje pri zabezpečovaní rozvojových zámerov spoločných pre viacero obcí,
- zriaďuje s inými obcami združenie obcí s predmetom činnosti, ktorým napomáha hospodársky rozvoj a sociálny rozvoj obce, ako aj samosprávneho kraja,
- vypracúva stanovisko k programom regionálneho rozvoja.

Aby mohla obec žiadať o nenávratný príspevok zo štrukturálnych fondov Európskej únie, musí spĺňať tieto predpoklady:

- schválený Program hospodárskeho a sociálneho rozvoja obce, v ktorom je vytýčený strategický cieľ obce, špecifické ciele, jednotlivé priority a opatrenia ktorými sa tento strategický cieľ má dosiahnuť,
- schválený územný plán obce, ktorý na základe programu rozvoja obce stanovuje komplexné riešenie priestorového usporiadania a funkčného využitia územia obce, a stanovuje zásady jeho organizácie a vecnú a časovú koordináciu jednotlivých činností v súlade s princípmi trvalo udržateľného rozvoja.

2 EKONOMICKÉ A SOCIÁLNE VÝCHODISKÁ

2.1 Socio-ekonomická analýza

2.1.1 História obce

Na základe archeologických nálezísk je známe, že prvé osídlenie obce Kechnec bolo už v paleolite – v staršej dobe kamennej. Príroda a okolie zrejme ponúkali dostatok možností na prežitie.

Prvá písomná zmienka o obci je zachytená v 13. storočí, konkrétne v roku 1220, kde sa uvádza ako obec Felnemet. Na majetkoch kráľovnej pri dolnom toku Hornádu, ku ktorému patrilo aj územie Kechneca, sa na rozhraní 12. a 13. storočia usídlili jej nemeckí hostia. Dozvedáme sa o tom z varadínskeho registra. V roku 1295 kráľovná Agnesa darovala obec Kechnec spolu s ďalšími 9 obcami dojke kráľa Ladislava IV. Menne. V starej listine z roku 1338 je napísané, že v obci bol mlyn v blízkosti Sene, ktorý sa zachoval až do terajších čias. Toto potvrdzuje aktívnu činnosť a život poľnohospodárov v tom období.

Kráľ Žigmund, ďalšia významná postava v histórii obce, daroval obec Kechnec marmoškého županovi Petrovi z Perína. Bol to dar za vernosť a vojenské zásluhy. V darovacej záslužnej listine je zaujímavé dvojjazyčné pomenovanie obce - Felnemethy alio domine Kemnech.

V dobe príchodu Nemcov mala obec svoj pôvodný slovanský názov, ktorý Nemci prevzali. V tom období však dostala aj úradný maďarský názov Felnémeti. V roku 1560 to bol názov Kenyhecz Nempty, v roku 1605 Kenyhecz, v roku 1808 Kechnec a tento názov zostal až dodnes. Podľa konskripcie farárov a cirkvi sa v Kechneci v roku 1746 rozprávalo po slovensky a maďarsky, podobne ako aj dnes. Vtedajší význam obce potvrdzuje aj informácia, že cez naše územie viedla dôležitá obchodná cesta nazývaná Budínska alebo Peštianska. Bola však často aj veľkou vonovou cestou.

V obci mali svoje sídla viaceré významné rody – za zmienku stojí spomenúť rod Kenyhecz a Csikovics. Ján Csikovics dostal Kechnec od kráľa Leopolda I. v roku 1689 vo Viedni.

Náboženstvo je dlhodobou súčasťou histórie obce. Počas vojen vedených sedmohradským kniežaťom Imrichom Thökölym koncom 17. storočia bolo obyvateľstvo zrejme prinútené prejsť k reformovanej cirkvi. Podľa hesla „Čia zem, toho náboženstvo hlásaj!“ zrovnali rímskokatolícky kostol so zemou. Opäť bol postavený až v roku 1749 na podnet biskupa Štefana Kaczena.

Už naši predkovia mysleli na budúcnosť a pre ďalšie generácie nechávali kroniky obci. Kronika obce Kechnec sa stratila v roku 1938. Podľa novšej, ktorú začal písať Imrich Doják, je zaujímavá zmienka o revolučných udalostiach v roku 1848 – 1849. V okolí dediny prebiehali neľútostné boje, pravdepodobne o dôležitý most

Hidásnémeti. Rakúski vojaci, ktorí slúžili cisárovi a dvoru, na dvore obecnej krčmy popravili štyroch dedinčanov. Táto krčma stála na dvore pani Ráczovej, rod. Fedorovej. V 19. storočí tu pôsobili významné rodiny Jána Máca, Jozefa Horvátha, ale aj zemepáni Ferdynandy, Pallagi, Teleki, Lejtényi, Vadász, Smidt. Majetky tu vlastnil i dôstojník uhorskej armády Gejza Török.

Obec sa zapísala aj do histórie železničnej dopravy. Prvý vlak prešiel chotárom obce 5. júla 1860. vyšiel z Miškolca a cieľovú stanicu mal v Košiciach. Podľa záznamov v kronike malo tradíciu v obci aj divadlo a spevácky krúžok. Dobrovoľný hasičský zbor v obci aktívne fungoval najmä v prvej polovici 20. storočia.

Svoju novodobú históriu začala obec Kechnec písať od jej osamostatnenia, ku ktorému došlo 1. decembra 1990. V rokoch 1964 až 1986 bola totiž súčasťou obce Hraničná pri Hornáde. Neskôr, po roku 1986, vznikol trojzväzok pôvodných obcí Seňa, Kechnec a Milhošť. Kechnec je slovensko-maďarskou obcou, v ktorej žije približne rovnaké percento obyvateľov slovenskej i maďarskej národnosti.

2.1.2 Popis obce a základné geografické údaje o obci

Obec Kechnec sa nachádza v Košickom kraji, v južnej časti okresu Košice – okolie, v blízkosti hraničného prechodu do Maďarska. Obcou prechádza rýchlostná komunikácia Košice – Miškolc, centrum Košíc je vo veľmi prijateľnej dostupnosti – cca 20 km.



Obrázok 1: Poloha obce Kechnec

Obec je zastavaným územím zo severnej strany napojená na obec Seňa, z južnej strany na obec Milhošť, v niektorých častiach zástavba uvedených obcí na seba plynule nadväzuje a tvorí súvislú stavebnú a urbanistickú štruktúru. Západným susedom dopravne prepojeným s Kechnecom je obec Perín Chym. Z východnej strany prirodzenou hranicou a zároveň bariérou je tok a brehové porastí Hornádu.

Stred obce sa nachádza v nadmorskej výške 165 m n.m., katastrálne územie 160 až 241 m n.m. Obec leží na juhu Košickej kotliny, katastrálne územie je

odlesnené, je prevažne na terasovej plošine treťohorných usadenín, má nivné pôdy a hnedozeme.

Obec Kechnec má spracovaný a schválený **územný plán** z roku 1996 s úpravou z roku 2001. Za obdobie od jeho schválenia došlo k zmenám legislatívy (novela Stavebného zákona) a najmä vo vývoji obce (príprava Priemyselnej zóny) – to boli dôvody na spracovanie zmien a doplnkov územného plánu. V súčasnosti sa spracúvajú v poradí tretie zmeny a doplnky.

2.1.2.1 Prírodné podmienky

Katastrálne územie obce je súčasťou Košickej kotliny s podcelkami Medzevskej pahorkatiny, Toryskej pahorkatiny, oddiel Košická rovina. Geologická stavba Košickej kotliny je reprezentovaná kryštalinikom staršieho a mladšieho paleozoika v masíve Čiernej Hory a Spišsko – gemerského rudohoria. Geologickú stavbu územia tvoria kvartérne pleistocénne fluvialne sedimenty zložené zo štrkov, piesčitých štrkov a pieskov. Ostatné územie vypĺňajú kvartérne sedimenty zastúpené fluvialnymi a proluvialnymi uloženinami v dolinách Hornádu, Torysy a Bodvy.

Z nerastných surovín majú hospodársky význam ložiská štrkopieskov v lokalite Milhošť.

Územie patrí do teplej mierne vlhkej klimatickej oblasti s chladnou zimou. Priemerná teplota vzduchu v januári ako najchladnejšom mesiaci roka sa pohybuje od -3,4 až do -4,2 C°, priemerná teplota vzduchu v júli ako najteplejšom mesiaci roka sa pohybuje od 18,7 až do 19,2C°. priemerný ročný úhrn zrážok dosahuje 610 mm, v letnom polroku 240 mm. Priemerná teplota vzduchu vo vykurovacom období dosahuje hodnoty 3,3 C°, počet vykurovacích dní je 226 pri teplote 13 C°.

Súčasný stav vegetácie je len zvyškom pôvodnej prirodzenej vegetácie, ktorú tvorili lužné lesy a dubovo-hrabové lesy. Vplyvom človeka sa pôvodný vegetačný kryt veľmi zmenil a v súčasnosti prevládajú predovšetkým lúčne a pasienkové spoločenstvá, spoločenstvá krovín, vodných a močiarnych rastlín, štrkovísk, ornej pôdy, remízok a vetrolamov.

Z male výmery lesných porastov sa tu nachádzajú dreviny typické pre druhý lesný vegetačný stupeň. Lesné porasty v obci Kechnec predstavujú rozlohu 2,13 ha.

2.1.2.2 Štruktúra krajiny

Súčasná krajinná štruktúra katastrálneho územia Kechnec:

názov	%	rozloha v ha
orná pôda	70,0	714,8
lúky a pasienky	17,9	182,8
záhrady, ovocné sady	2,5	25,2
lesy	0,2	2,1
vodné plochy	1,3	13,3
zastavané plochy	2,7	27,4
vinice, chmeľnice	0	0
ostatné	5,4	55,5
SPOLU ROZLOHA		1 021 ha

Tabuľka 1: Krajinná štruktúra katastrálneho územia obce

Genofondovo a ekologicky významné lokality a segmenty:

- Hornádske meáandre,
- Štrkovisko Kechnec,
- Pieskovňa pri hospodárskom dvore Kechnec,
- Sysľovisko Kechnec.

Na územi obce Kechnec sa nenachádza žiadne z kategórií chráneného územia.

2.1.2.3 Osídlenie

Kechnec je potočná radová dedina. Pôvodná stavebná štruktúra charakteristická úzkou parceláciou kolmou na uličný priestor je zachovaná fragmentárne, väčšina zástavby je povojnová resp. zo 70 – 80 tých rokov minulého storočia. Centrum obce tvorí nábrežný priestor okolo Sokolianskeho potoka, na veľkosť obce nezvyčajne priestorovo veľkorysý, s bohatou verejnou zeleňou.

V obci sa nachádzajú kultúrne pamiatky – rímskokatolícky barokový kostol z roku 1740, klasicistická fara je z 1. pol. 19. stor., tri kúrie z konca 18. a začiatku 19. stor.

V krajinnom obraze sa dominantne uplatňuje poľnohospodársky využívaná krajina. V diaľkových pohľadoch sa uplatňuje prstenec vyšších pohorí (Slánske vrchy, výbežky Slovenského rudohoria).

2.1.2.4 Domový a bytový fond

Bývanie v obci predstavujú rodinné domy a bytové domy, nové objekty resp. objekty vo veľmi dobrom stavebnotechnickom stave. Počet trvale obývaných bytov podľa druhu budovy je uvedený v nasledujúcej tabuľke:

Druh bývania	Počet bytových jednotiek
rodinné domy	207
bytové domy	10
ostatné budovy	1
domový fond spolu:	218

Tabuľka 2: Domový a bytový fond obce

Vybavenie trvale obývaných domov v roku 2001:

	bytov	osôb v bytoch
Spolu	218	870
z toho:		
s plynom zo siete	198	772
s vodovodom		
- v byte	204	825
- mimo bytu	3	9
- bez vodovodu	3	15
- nezistené	8	21
s kanalizáciou		
- prípojka na kanalizačnú sieť	181	733
- septik (žumpa)	24	82
so splachovacím záchodom	188	772
s kúpeľňou alebo sprchovacím kútom	207	826

Tabuľka 3: Vybavenie trvale obývaných domov

Plošne výrazne zastúpeným prvkom súčasnej krajinnej štruktúry územia sú aj zastavané a ostatné plochy, ktoré tvoria 8,29 % katastrálnej výmery obce Kechnec.

V súčasnosti Kechnec charakterizuje intenzívna prestavba obce rekonštrukciami, dostavbami jestvujúcich rodinných domov, výstavbou komplexu obecných bytov, no najmä rozširovanie výrobné-výskumnej časti Priemyselnej zóny. Pre obec je charakteristická rozptýlenosť týchto aktivít. Chýba centrum, klasické námestie ako tradičný spoločensko-kultúrny priestor. Nevyužitá je jedinečnosť prietoku Sokolianskeho potoka centrom dediny.

2.1.2.5 Kultúrne dedičstvo

V obci Kechnec sa nachádzajú pamiatkovo chránené objekty:

- klasicistická kúria z druhej polovice 18. storočia,
- klasicistická kúria z prvej polovice 19. storočia,
- katolícka fara, klasicistická stavba z prvej polovice 19. storočia,
- rímskokatolícky barokový kostol Nanebovzatia Panny Márie z roku 1740.

Územie obce je bohaté na archeologické náleziská, z ktorých viaceré boli objavené pri ťažbe štrku. Takmer všetky lokality ležia na pravej terase Hornádu, západne od železničnej trate Košice – štátna hranica, prípadne v jej bezprostrednom okolí. Našli sa tu chaty aurignackej kultúry, neolitické sídlisko bukovohorskej kultúry, pilinskej kultúry z mladšej doby bronzovej, hallstattské pohrebisko, rímsko-barbarské nálezy, slovansko-avarské pohrebisko. Preskúmaných tu bolo celkom 164 slovansko-avarských kostrových hrobov, z toho 23 jazdeckých. Archeologické náleziská sa objavujú aj v súčasnosti.

Turistický ruch v obci

Momentálne nie sú v obci žiadne ubytovacie jednotky. Tento deficit nahradí rekonštruovaný **Dom služieb**, ktorý je v tomto období vo výstavbe. Dobudovanie objektu je naplánované do konca roku 2008, resp. v roku 2009.

V obci chýba aj možnosť reštauračného stravovania. Istá forma občerstvenia funguje na čerpacej stanici pohonných hmôt SOLDI a v dvoch pohostinstvách. Aj tento nedostatok však vyrieši obecný Dom služieb, v ktorom sa bude nachádzať aj reštaurácia.

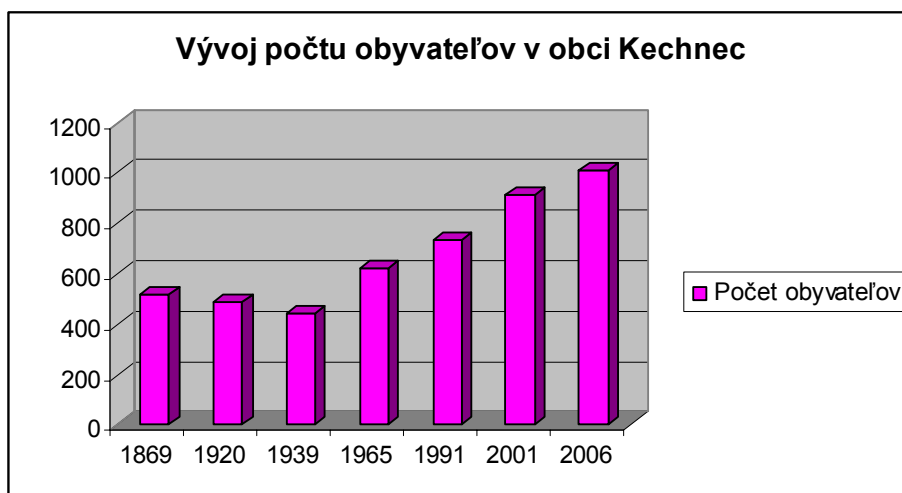
V katastri obce je rieka Hornád a štrkovisko, ktoré sú často navštevované rybármi, v letných mesiacoch aj ostatnými občanmi, ktorí ich využívajú na kúpanie. Obec má v tejto lokalite vybudované nové asfaltové cesty, ktoré nie sú priamo určené cyklistom, ale cyklisti ich v značnej miere využívajú. Obec zatiaľ nemá vybudované cyklotrasy, v časti Priemyselnej zóny sa nachádza cyklistický chodník, ktorý slúži najmä pre zamestnancov podnikov.

2.1.3 Obyvateľstvo obce a jeho štruktúra

Obec Kechnec je administratívne začlenená do okresu Košice-okolie, ktorý má rozlohu 1 533 km², spadá pod neho 113 obcí, z toho 2 mestá – Medzev a Moldava nad Bodvou. Počet obyvateľov okresu je vyše 108 tisíc.

K 31.12.2006 mala obec Kechnec 1104 obyvateľov, z toho 511 mužov a 503 žien. Obec sa nachádza v dobrej časovej dostupnosti (18 km) od krajského mesta, čo umožňuje jej obyvateľom dennú dochádzku za prácou a vzdelaním a poskytuje dobré podmienky pre bývanie mimo mestskej aglomerácie v blízkom kontakte s prírodou.

Dlhodobý vývoj počtu obyvateľov je nasledovný:



Graf 1: Vývoj počtu obyvateľov

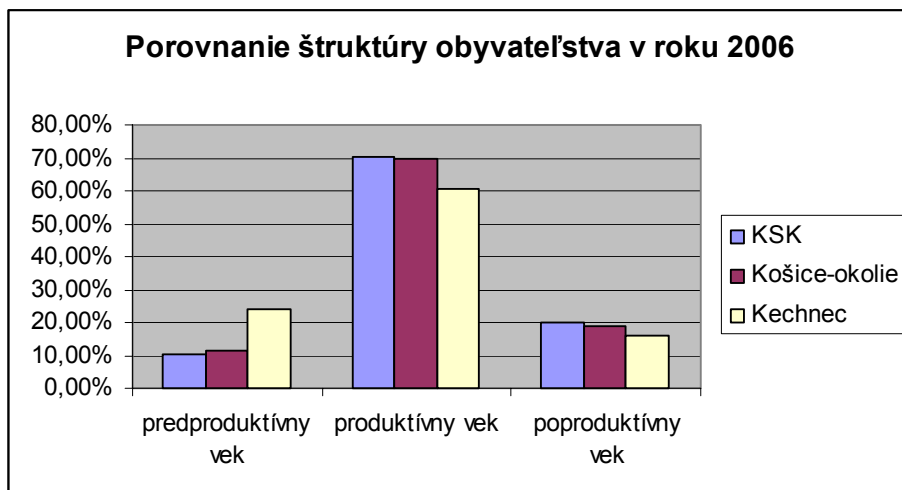
Počet obyvateľov má od roku 1980 stúpajúcu tendenciu – znamená progresívny vývoj. Za posledných 10 rokov obec Kechnec zaznamenala nárast počtu obyvateľov až o 24%.

Nakoľko obec Kechnec je prakticky stavebne prepojená s obcami Milhošť a Seňa, tvoria jednu sídelnú štruktúru, vybrané údaje o obyvateľstve sú pre porovnanie uvedené aj za tieto obce a za celý okres Košice – okolie.

	Počet obyvateľov			Priemerný vek	Index starnutia
	muži	ženy	spolu		
Kechnec	457	460	917	33,82	66,51
Milhošť	193	170	363	34,12	78,67
Seňa	988	955	1943	35,63	89,50
Spolu	1638	1585	3233	-	-
Košice - okolie	52 450	53 090	105 540	34,62	79,63

Tabuľka 4: Veková štruktúra obyvateľov na území okresu Košice – okolie k 31.12.2000

Z uvedeného tabuľkového prehľadu je možné konštatovať, že z hľadiska vekovej štruktúry obyvateľstva je obec Kechnec v percentuálnom vyjadrení porovnateľná so susednými obcami, ako aj celým okresom Košice – okolie a zároveň vykazuje najnižšie hodnoty indexu starnutia.



Graf 2: Veková štruktúra obyvateľstva v roku 2006

Na základe uvedeného grafu možno skonštatovať, že z hľadiska vekovej štruktúry má obec Kechnec priaznivú vekovú štruktúru obyvateľstva. Dominuje produktívny vek (15 až 54 rokov u žien, resp. 15 až 59 rokov u mužov), predproduktívny (0 až 14 rokov) značne prevyšuje poproduktívny vek (55, resp. 60 rokov a viac).

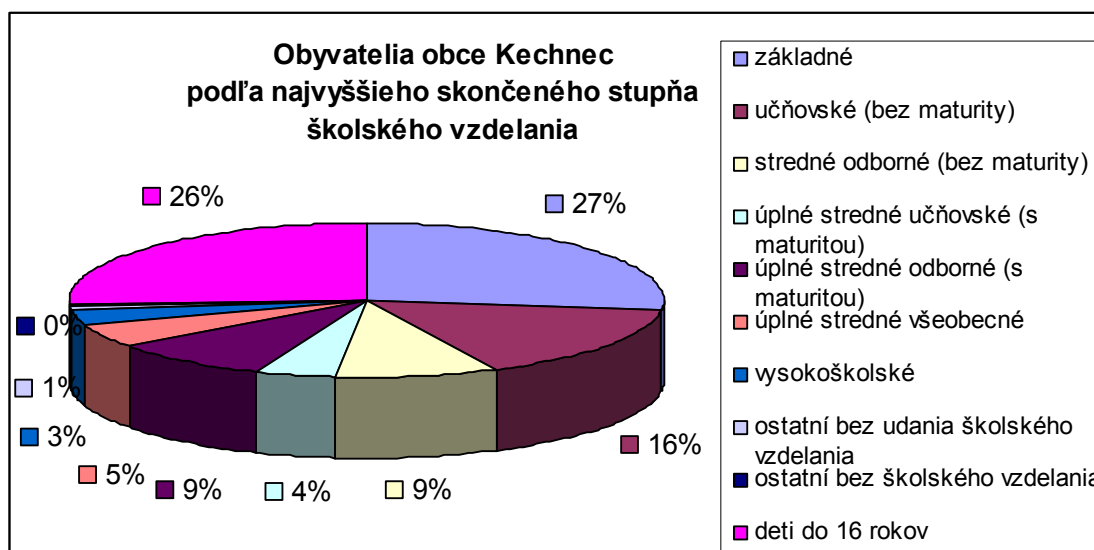
V percentuálnom porovnaní vekovej štruktúry obyvateľov Košického samosprávneho kraja a okresu Košice-okolie má obec Kechnec približne o 10% menej obyvateľov v produktívnom veku. Avšak v prípade predproduktívneho veku prevyšuje KSK aj okres Košice-okolie o vyše 13% podiel počtu obyvateľov a vykazuje aj nižší percentuálny podiel obyvateľstva v poproduktívnom veku.

Podiel ekonomicky aktívnych osôb z trvale bývajúceho obyvateľstva: 45,7%.



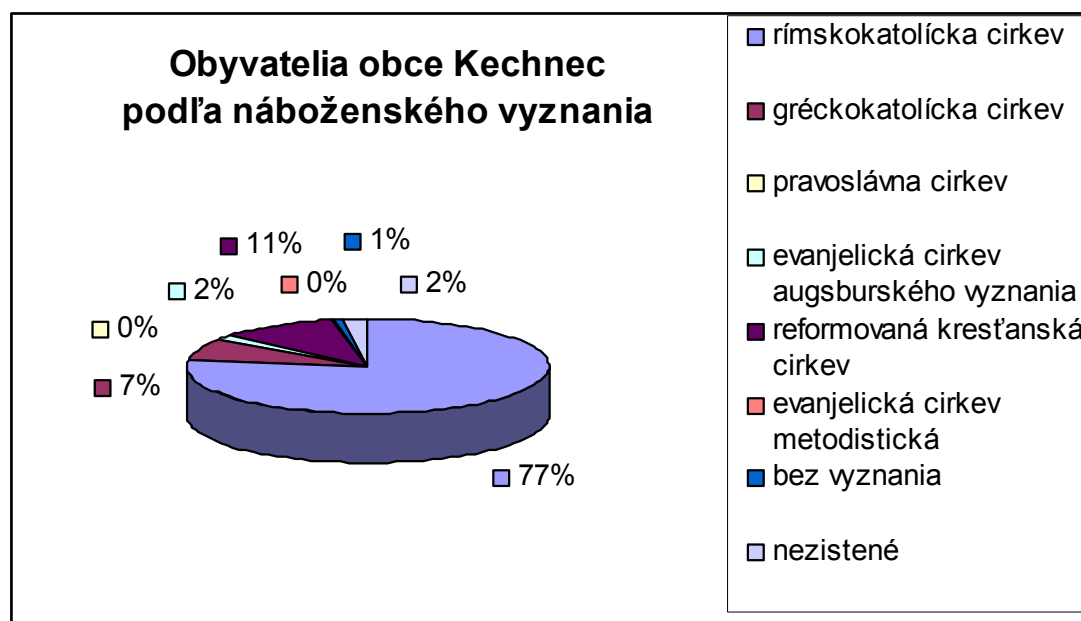
Graf 3: Národnostná štruktúra obyvateľstva podľa štatistického zisťovania v roku 2001

V obci Kechnec prevláda slovenská národnosť pred maďarskou. V roku 2001 bol v obci Kechnec iba jeden obyvateľ rómskej národnosti. Inej, resp. nezistenej národnosti bolo 1,26 % obyvateľov.



Graf 4: Vzdelanostná štruktúra obyvateľstva podľa štatistického zisťovania v roku 2001

Najväčší percentuálny podiel najvyššieho skončeného stupňa školského vzdelania tvoria obyvatelia so základným vzdelaním, keďže do tejto skupiny boli zaradení aj študenti stredných škôl nad 16 rokov. 26 % podiel tvoria deti do 16 rokov. Úplné stredné odborné vzdelanie s maturitou dosiahlo 16 % obyvateľov obce Kechnec. Vysokoškolské vzdelanie rôzneho zamerania uviedli 3 % obyvateľov.

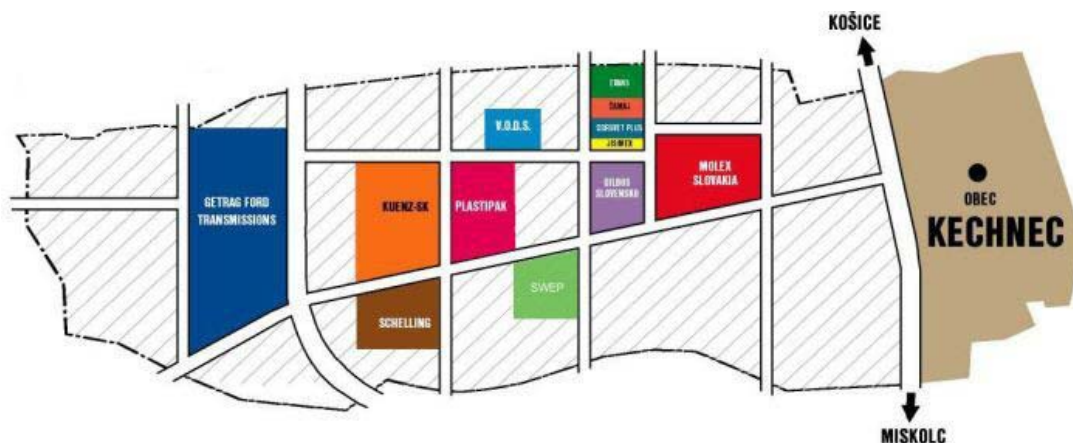


Graf 5: Náboženská štruktúra obyvateľstva podľa štatistického zisťovania v roku 2001

Najväčšie zastúpenie má v obci rímskokatolícka cirkev, ktorú 77% obyvateľov uviedlo ako svoje náboženské vierovyznanie. Nasleduje reformovaná kresťanská cirkev (11 %) a gréckokatolícka cirkev (7 %).

2.1.4 Priemyselná zóna Kechnec

V obci sa nachádza **Priemyselná zóna Kechnec**, ktorá je jednou z najlepšie pripravených priemyselných zón na Slovensku. Podľa odborníkov má potenciál na vytvorenie približne 15 000 pracovných miest, v súčasnosti tam pracuje približne 2 500 zamestnancov. Užšie spádové územie zahŕňa nielen vlastnú obec Kechnec (1014 obyvateľov), ale celý mikroregión troch územne previazaných obcí Kechnec, Seňa a Milhošť, ktorý mal v roku 2001 približne 3300 obyvateľov a ďalej obce Belža a Gyňov na severe a obce Perín-Chym, Nižný Lánec, Buzica a Rešica na východe s takmer 4400 obyvateľmi. Širšie spádové územie zasahuje na severe južnú časť Košíc a na východe Moldavu nad Bodvou s veľkým podielom nezamestnanosti.



Obrázok 2: Mapa Priemyselnej zóny Kechnec

Myšlienka založiť Priemyselnú zónu v Kechneci vznikla už v roku 1996. Vedenie obce systematicky začalo pripravovať podmienky pre prípadných investorov, ktorí by mohli priniesť nové pracovné miesta do regiónu. Príchodom prvého investora – spoločnosti **Mollex** – sa začalo intenzívne pracovať na príprave územia. **V októbri 2003 bola Priemyselná zóna Kechnec slávnostne otvorená.** Dnes investori v Kechneci nájdu nielen pripravený pozemok a infraštruktúru, ale aj potrebné prídavné služby súvisiace so zdravotnou starostlivosťou, bývaním pre zamestnancov, možnosťami pre športové a kultúrne aktivity.

V apríli 2002 vláda podporila zriadenie Priemyselnej zóny Kechnec dotáciou vo výške 184,3 mil. Sk. Z toho bola ku hraniciam zóny vybudovaná nová infraštruktúra, ktorá pokrýva plyn, vodu, elektrinu, kanalizáciu, čističku odpadových vôd, príjazdovú cestu a telefónne prípojky. Zo štátnej dotácie boli a budú tiež uhrádzané poplatky za trvalý záber pôdy v rozsahu I. etapy Priemyselnej zóny (80ha). Druhú štátnu dotáciu vo výške 28.8 mil. Sk vláda schválila vo februári 2004 a bola určená na dofinancovanie technickej infraštruktúry.

Celková rozloha zóny je 332 hektárov a je rozdelená na tri časti:

- 80 ha pre malých a stredných podnikateľov,
- 200 ha pre strategických investorov,
- 52 ha pre logistické centrum.

Infraštruktúra Priemyselnej zóny:

- elektrická energia na jej hranici – 22 kV a 110 kV,
- 6 transformátorov na jej hranici (každý schopný generovať 1 MW),
- nová elektrická stanica (80 MVA),
- regulačná stanica plynu s kapacitou 5 000 m³/hod., v rámci zóny strednotlakové rozvody, vysoký tlak na hranici zóny,
- zdroj vody schopný zabezpečiť 63 litrov za sekundu; dvakrát potrubie s priemerom 315 mm,
- rozvod pitnej vody s priemerom 225 mm a rozvod priemyselnej vody s priemerom 200 mm,
- splašková kanalizácia s priemerom 300, 500, 600 mm,
- kapacita čističky odpadových vôd je 12 000 ekvivalentov; v súčasnosti sa kapacitne využíva len na približne 25 až 30%,
- povrchové odvedenie dažďových vôd s kapacitou pre celé územie zóny,
- dostatočný počet telefónnych prípojek na vysokorychlostný internet.

Možnosti využitia pracovnej sily v okrese pre investorov:

- viac ako 19% nezamestnanosť,
- absolventi:
 - Technickej univerzity v Košiciach,
 - Univerzity Pavla Jozefa Šafárika v Košiciach,
 - Univerzity veterinárnej medicíny v Košiciach,
 - stredných škôl a odborných učilíšť,
- v okruhu 30 km žije 400,000 ľudí v produktívnom veku.

Prístup na trhy pre investorov:

- Vo vzdialenosti jednodňovej cesty kamiónom má investor prístup k 350 miliónom ľudí, v okruhu 1000 km sú trhy 13 krajín.

Dopravné napojenie:

- Priemyselná zóna Kechnec je 18 km od Košíc, druhého najväčšieho mesta na Slovensku.
- Medzinárodné letisko Košice je vzdialené 18 km.
- Zóna sa nachádza 0.5 km od hraničného priechodu do Maďarska. Vstup do Ukrajiny a Poľska je po cestnej komunikácii približne 100km.
- Napojenie na európsku diaľničnú sieť cez Maďarsko je od hraníc zóny približne 60km, pričom v krátkodobom výhľade sa plánuje dobudovať potrebný úsek Košice (Slovensko) – Miškolc (Maďarsko). Po vstupe do Európskej únie tak vznikne plynulá diaľnica z Košíc do celej Európy. Cestná komunikácia I/68, ktorá prechádza okolo zóny Kechnec, je súčasťou koridoru severojužného dopravného medzinárodného ťahu Pobaltie – Poľsko – Slovensko – Maďarsko – Balkán.

- Cez obec Kechnec prechádza železničná trať, ktorá je zaradená do medzinárodnej európskej dohody o trasách medzinárodnej kombinovanej dopravy. Táto železničná trať spája Poľsko, Slovensko a Maďarsko.
- Pre nákladnú železničnú dopravu na Ukrajinu je potrebný prístup ku prekladisku zo štandardnej európskej trate na východnú širokorozchodnú. Takéto prekladisko sa nachádza 3,5 km od Priemyselnej zóny Kechnec.

Spoločnosti v Priemyselnej zóne Kechnec:

MOLEX Slovakia, a.s.

Americká spoločnosť Molex Slovakia bola prvým veľkým zahraničným investorom v Kechneci. Po náročných prípravách základný kameň pre svoju novú prevádzku položili 11. mája 2000. Závod v Kechneci je najväčším závodom spoločnosti Molex v Európe. Molex vyrába viac ako 100-tisíc komponentov a súčiastok pre telekomunikačný priemysel, automobilový a strojársky priemysel, počítačové zariadenia a spotrebiteľskú elektrotechniku. Molex Slovakia je jednou z prvých investícií na zelenej lúke v rámci Slovenska a v súčasnosti zamestnáva viac ako 1000 pracovníkov.



Obrázok 3: Molex Slovakia, a.s.

GILBOS Slovensko, s.r.o.

Gilbos Slovensko je dcérskou výrobnou spoločnosťou belgickej spoločnosti Gilbos n.v. Firma vyrába komplexné mechatronické zariadenia a exportuje 100 % svojej produkcie. Výroba v novovybudovanom závode v Priemyselnej zóne Kechnec začala v marci 2003. Gilbos Slovensko zamestnáva takmer 50 ľudí.

KUENZ-SK, s.r.o.

Nový závod rakúskej spoločnosti Künz v Priemyselnej zóne Kechnec slávnostne otvorili 19. mája 2006. V poradí tretí závod spoločnosti vyrába samostatné konštrukčné časti pre kontajnerové a špeciálne žeriavy, ako aj vybavenie pre vodné elektrárne.

Prvá etapa investície je v celkovej výške 6,8 mil. EUR. V súčasnosti spoločnosť zamestnáva 75 zamestnancov, prevažne profesie zvarač, zámočník, konštruktér.

GETRAG FORD Transmissions, s.r.o.

Slávnostný kameň svojho nového závodu na Slovensku spoločnosť GETRAG FORD Transmissions položila 7. júla 2005 a oficiálne otvorený bol 22. novembra 2007. GETRAG FORD Transmissions v Priemyselnej zóne Kechnec vybudoval moderný výrobný závod pre prevodovky s dvojitou spojkou a prevodovky pre motocykle, ktorý bude vyrábať 110,000 prevodoviek GETRAG PowerShift a 100,000 motocyklových prevodoviek ročne s počtom zamestnancov 450. Výrobná kapacita by do roku 2010 mala dosiahnuť 220,000 prevodoviek PowerShift ročne. V rovnakom čase by v závode malo vzniknúť ďalších 300 pracovných príležitostí, najmä technického zamerania. Investícia v Kechneci dosiahne výšku približne 300 miliónov EUR a spoločnosť očakáva ročný obrat na úrovni 300 – 400 miliónov EUR.



Obrázok 4: Getrag Ford Transmissions, s.r.o.

SCHELLING Slovakia, s.r.o.

Spoločnosť Schelling Slovakia, člen rakúskeho výrobcu zariadení na presné rezanie Schelling Anlagenbau GmbH, dňa 15. decembra 2005 podpísala zmluvu o kúpe pozemku v Priemyselnej zóne Kechnec o rozlohe 50.000 m²; so zriadením predkupného práva na ďalších 40 000 m². Rakúsky investor začal s výstavbou závodu začiatkom júla 2006. Od polovice roka 2007 Schelling Slovakia v Kechneci vyrába najmä komponenty pre produktovú radu spoločnosti Schelling Anlagenbau GmbH a jej partnerov (Alpla, Mawera, atď.). V súčasnosti spoločnosť zamestnáva približne 50 ľudí. Investícia vo svojej prvej fáze dosiahla hodnotu 5 mil. EUR. Schelling Anlagenbau GmbH je svetoznámy výrobca píl a zariadení na presné rezanie materiálov na báze dreva, plastov, neželezných kovov a kruhových veľkoplošných materiálov.

SWEP Slovakia, s.r.o.

Spoločnosť SWEP dňa 26. januára 2006 podpísala dohodu o vybudovaní novej výrobnéj prevádzky v Priemyselnej zóne Kechnec. Investícia predstavuje približne 10 mil. EUR (12 mil. USD). V prvej etape nový závod zamestná viac ako 100 pracovníkov, z ktorých približne 70 % budú tvoriť robotnícke profesie. Spoločnosť SWEP je jedným z vedúcich svetových dodávateľov kompaktných spájkovaných výmenníkov tepla (Compact brazed heat exchangers – CBEs) a súvisiacich produktov a služieb.

V.O.D.S., a.s. Košice

Akciová spoločnosť V.O.D.S. v Priemyselnej zóne Kechnec postavila závod na spracovanie opotrebovaných pneumatík a gumy. Závod dokáže spracovať až 46 000 ton opotrebovaných pneumatík ročne. Výstupným produktom je kvalitný gumový granulát s možnosťou zapracovania do finálnych výrobkov – gumových rohoží, liatych povrchov na rôzne športoviská, detské ihriská, či pre priemyselnú sféru. Investície do nového závodu v prvej etape dosiahli 180 mil. Sk a v druhej etape sú plánované vo výške 70 mil. Sk. Závod v prvej etape zamestnáva približne 40 zamestnancov.

Od apríla roku 2007 spojením so skupinou AVE, jedným z vedúcich infraštruktúrnych koncernov v Rakúsku, spoločnosť V.O.D.S., a.s. pokračuje v rozvoji svojich činností a napĺňaní svojich cieľov ako člen skupiny AVE.

HANDTMANN Slovakia, s.r.o.

V septembri 2006 spoločnosť Handtmann Slovakia podpísala s obcou Kechnec zmluvu o kúpe pozemkov s výmerou cca 80.000 m². V spolupráci so zlievárňami kovov v Biberachu a Annabergu z Nemecka bude nový závod v Kechneci vyrábať vysokokvalitné hliníkové odliatky predovšetkým pre automobilový priemysel. V prvej fáze Handtmann Slovakia plánuje zamestnať 55 zamestnancov a investícia by mala dosiahnuť 600 mil. Sk. V prvej fáze bude postavená výrobná hala zlievarne o rozlohe cca 7.000 m². Prvé mechanicky opracované odliatky opustia pracovisko v Kechneci začiatkom roka 2008.



Obrázok 5: Handtmann Slovakia, s.r.o.

JISIMEX, s.r.o.

Náplňou spoločnosti je výroba alkoholu pre priemyselné účely.

ČAMAJ TRANSPORT, s.r.o.

Spoločnosť ČAMAJ Transport sa zaoberá kamiónovou dopravou.

DORSVET PLUS s.r.o.

Dorsvet Plus pôsobí na trhu od roku 1999, pričom nové priestory v Priemyselnej zóne Kechnec firma otvorila v roku 2004. Hlavnou náplňou je výroba a distribúcia kvasenej kapusty.

EVANS, s.r.o.

Evans je slovensko-americkou spoločnosťou, ktorá sa zaoberá výrobou obalov pre domácnosti (potraviny, sáčky pre domácnosti a pod.). Evans v Kechneci plánuje v prvej fáze zamestnať do 20 ľudí.

PLASTIPAK Slovakia, s.r.o.

Spoločnosť Plastipak je jednou z popredných amerických spoločností, ktorá sa zaoberá výrobou a recykláciou plastových obalov. Koncom roka 2003 sa spoločnosť rozhodla vstúpiť na európsky trh a v Priemyselnej zóne Kechnec postaviť moderný závod na recykláciu, ktorý umožní spracovanie použitých PET fliaš na znovu-použiteľné materiály. Prevádzka v Kechneci bude vyrábať aj formy, z ktorých sa môžu sekundárne vyrábať plastové fľaše. Počiatočná fáza investície je vo výške 20 miliónov USD.

DOPPELMAYR Slovakia s.r.o.

Svetový výrobca prepravných technológií, spoločnosť Doppelmayr v Priemyselnej zóne Kechnec vybuduje významné popredajné centrum, ktoré bude zamerané na poskytovanie najlepších možných služieb zákazníkom v krajinách strednej a východnej Európy. Zmluvu o kúpe pozemku z celkovou rozlohou 8,2 ha spoločnosť s obcou Kechnec podpísala 22. decembra 2006. Investícia by do roku 2010 mala dosiahnuť 6,3 mil. EUR. V rovnakom čase Doppelmayr plánuje zamestnať približne 30 zamestnancov. Na Slovensku už spoločnosť má svoje referencie v Oravskej Lesnej, Vrátnej, Oraviciach a Valčianskej doline.

PADOVANI Group

Padovani Group kúpila pozemok v Priemyselnej zóne Kechnec, na ktorom vybuduje svoje štvrté, plne vlastnené Centrum služieb pre pocínované plechy. Výrobná kapacita nového Centra služieb pre pocínované plechy bude 25 000 MT, s cieľom dosiahnuť predaj cez 20 mil. EUR počas prvého roku. Zámerom je tiež zdvojnásobiť tieto čísla v druhom a ďalších rokoch. Celková investícia dosiahne 5 mil. EUR a v prvej etape spoločnosť plánuje zamestnať približne 30 ľudí.

MAGNETI MARELLI ELECTRONIC Systems

V súčasnosti dokončuje výstavbu novej haly talianska spoločnosť **Magneti Marelli Electronic Systems** patriaca do koncernu Fiat, ktorá bude vyrábať prístrojové dosky a kontrolné elektronické prístroje do kabín vozidiel vrátane monopostov formuly 1.

Okrem týchto spoločností plánujú investovať do Priemyselnej zóny v Kechneci aj ďalšie firmy, pričom ide najmä o subdodávateľov spoločnosti Getrag-Ford. Väčšinou ide o menšie firmy do 100 zamestnancov.

2.1.5 Potenciál obce v oblasti rozvoja priemyslu a služieb

Okrem Priemyselnej zóny má obec rozpracovaných niekoľko ďalších projektov, ktoré budú vytvárať ďalšie pracovné miesta a príležitosti pre obyvateľov.

Sociálne zameraným projektom je vytvorenie **Potravinárskeho komplexu**, na základe ktorého bude obec schopná samostatnou výrobou vyrábať lacnejšie potraviny, a tak ich predávať aj sociálne slabším skupinám obyvateľstva.

Súčasťou Potravinárskeho komplexu bude:

- mliekareň,
- prevádzka na spracovanie mäsa a mäsových výrobkov,
- konzerváreň a spracovateľská linka na ovocie a zeleninu,
- cestovináreň s mlynom a pekárňou,
- liehovar.

V súčasnosti sú pred spustením aj kozmetický salón v novovybudovanom bytovom dome a predajňa potravín. Občanom bude čoskoro v obci slúžiť aj banka, čistiareň, opravovňa elektrospotrebičov a obuvi, ktoré budú súčasťou nového Domu služieb.

Na rozvoji priemyselnej výroby sa značnou mierou podieľajú už existujúce subjekty podnikajúce v obci. Vysoký potenciál rozvoja priemyslu predstavuje najmä Priemyselná zóna Kechnec, ktorá doposiaľ nie je naplno obsadená investormi.

Právnické a fyzické osoby podnikajúce v obci Kechnec
ČS (Čerpacia stanica) – Soldi Plus s. r. o. – 5 zamestnancov
Golden Dolphin sódovkáreň – 5 zamestnancov
Potraviny Jarka – 2 zamestnankyne
Valéria Čomová – zmiešaný tovar – 1 zamestnankyňa
Kostmann Slovakia s. r. o. – cca 15 zamestnancov

Spoločnosti v Priemyselnej zóne:
MOLEX Slovakia, a.s. – cca 1000 zamestnancov
GILBOS Slovensko, s.r.o. – cca 70 zamestnancov
KUENZ-SK, s.r.o. – cca 50 zamestnancov
GETRAG FORD Transmissions, s.r.o. - cca 400 zamestnancov
SHELLING Slovakia, s.r.o. – cca 100 zamestnancov
SWEP Slovakia, s.r.o. – cca 130 zamestnancov
V.O.D.S., a.s. - cca 45 zamestnancov
HANDTMANN Slovakia, a.s. – cca 55 zamestnancov
DORSVET PLUS, s.r.o. – cca 20 zamestnancov
JISIMEX, s.r.o.
ČAMAJ TRANSPORT, s.r.o.
EVANS, s.r.o.

PLASTIPAK Slovakia, s.r.o.
DOPPELMAYR Slovakia s.r.o.
PADOVANI Group

Na rozvoji služieb sa podieľa aj samotná obec, ktorá zakúpila mechanizmy a vo vlastnej réžii zabezpečuje odvoz komunálneho odpadu, čistenie a údržbu miestnych komunikácií, čistenie a údržbu kanalizačnej siete, drvenie konárov a ďalšie služby.

Obec Kechnec ponúka svojim obyvateľom viacero služieb, ktoré pomáhajú zvyšovať komfort a životnú úroveň obyvateľov, ale aj návštevníkov obce:

- údržba miestnych komunikácií,
- čistenie a údržba kanalizácie,
- dovoz stravy, profesionálna kuchyňa,
- práčovňa,
- kaderníctvo, holičstvo,
- zdravotnícke služby,
- športovo-relaxačné služby.

Ďalej sú v obci k dispozícii:

- **pojazdná dielňa** – bežné opravy na vodohospodárskych dielach,
- **posypový voz** – zimná údržba miestnych a účelových komunikácií, možnosť objednať si údržbu ciest v areáli prevádzky, odhrnutie snehu a posypovanie, umožňuje aj zametanie a čistenie kanalizácie,
- **traktor s vlečkou** – drvenie konárov, kosenie, vrátane ručného kosenia a následného odvozu skosenej trávy, prevoz materiálu do 12 ton,
- **práčovňa** – pranie posteľného prádla a pracovných odevov,
- **kaderníctvo a holičstvo** – v obecnej bytovej jednotke.

2.1.6 Ekonomika

2.1.6.1 Základné ekonomické ukazovatele obce

V súlade s par. 9 ods. 1 zákona SNR č. 369/ 1990 Zb. o obecnom zriadení je základom finančného hospodárenia **rozpočet obce**, ktorý sa zostavuje na obdobie jedného kalendárneho roka.

Rozpočet obce obsahuje príjmy a výdavky spojené s činnosťou samosprávy, finančné vzťahy k štátnemu rozpočtu, k rozpočtu samosprávneho kraja a finančné vzťahy k právnickým osobám a fyzickým osobám. Rozpočet musí zabezpečovať súlad príjmov a výdavkov a zodpovedajúce nakladanie s verejnými prostriedkami.

V nasledujúcej tabuľke je zobrazený vývoj aktív obce Kechnec v rokoch 2003 až 2006.

AKTÍVA (v tis. Sk)	2003	2004	2005	2006
neobežný majetok	322 456	322 091	1 179 733	1 177 945
dlh. nehmotný majetok	127	187	134	-1
dlh. hmotný majetok	322 019	321 394	1 087 471	1 129 918
dlh. finančný majetok	310	510	92 128	48 028
obežný majetok	15 222	122 983	43 748	367 255
zásoby	0	82	82	43
pohľadávky	8 559	10 508	8 188	20 904
finančný majetok	6 663	4 050	35 478	346 308
prostriedky rozpočtového hospodárenia	0	108 343	0	0
AKTÍVA spolu	337 678	445 074	1 223 481	1 545 200

Tabuľka 5: Prehľad majetku obce v rokoch 2003 až 2006

V rokoch 2005 a 2006 výrazne vzrástli aktíva obce, čo bolo spôsobené nárastom objemu dlhodobého hmotného majetku. Obežný majetok z väčšej časti v posledných dvoch rokoch sledovaného obdobia tvoril finančný majetok, ktorý predstavuje hotovosť na bežnom účte. Finančné prostriedky tak boli vysoko likvidné. Najväčší podiel na pohľadávkach mali v uplynulých rokoch pohľadávky za rozpočtové príjmy nedaňové a daň z pridanej hodnoty.

PASÍVA (v tis. Sk)	2003	2004	2005	2006
vlastné zdroje	301 076	411 856	1 031 747	1 406 944
fondy	291 588	322 107	1 158 719	1 064 710
majetkové fondy	291 573	322 092	1 158 719	1 064 710
finančné fondy	15	15	0	0
výsledok hospodárenia	9 488	9 488	-126 972	342 234
zdroje krytia prostriedkov rozpočtového hospodárenia	0	80 261	0	0
cudzí zdroje	36 602	33 220	191 736	138 256
rezervy	0	0	0	0
dlhodobé záväzky	0	0	15	15
krátkodobé záväzky	13 356	11 813	121 977	82 602
bankové úvery a ostatné prijaté výpomoci	23 246	21 407	69 744	55 639
PASÍVA spolu	337 678	445 076	1 223 483	1 545 200

Tabuľka 6: Prehľad zdrojov obce v rokoch 2003 až 2006

Rovnako, ako objem aktív, aj objem pasív sa v rokoch 2005 a 2006 niekoľkonásobne zvýšil. Najväčší podiel má na tom navýšenie fondu dlhodobého majetku, ktorý predstavuje vlastný zdroj krytia dlhodobého majetku.

Plnenie rozpočtu obce

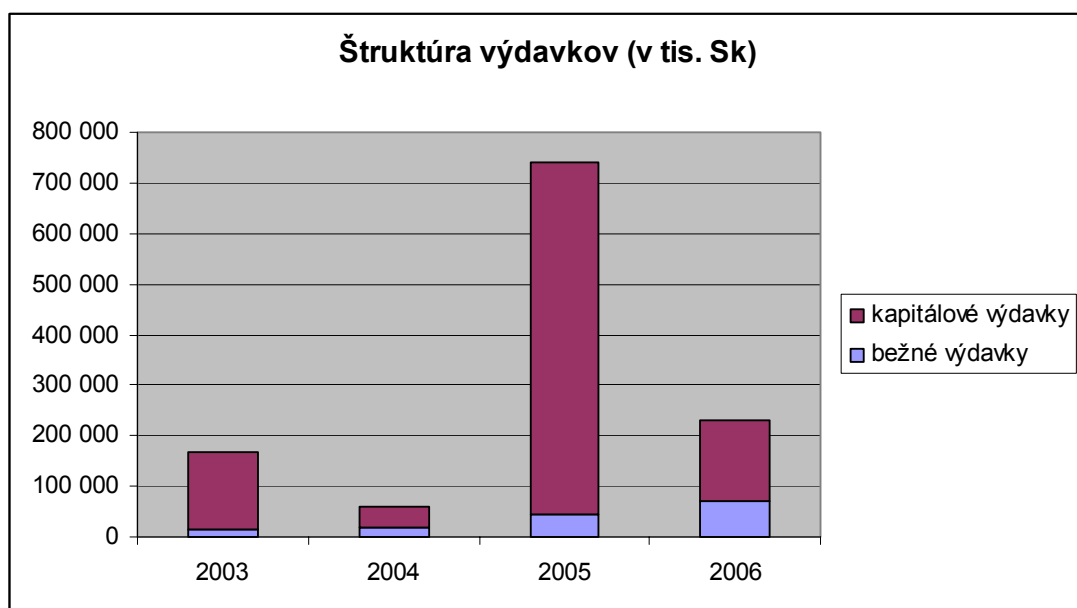
V nasledujúcej tabuľke je zobrazené plnenie rozpočtovaných výdavkov obce Kechnec v rokoch 2004 – 2006. V roku 2004 prekročili bežné výdavky o 65,82 % plánovanú hodnotu. Kapitálové výdavky v tomto roku dosiahli 113,58 % rozpočtovanej hodnoty. V rokoch 2005 a 2006 sa podľa schváleného upraveného

rozpočtu bežných a kapitálových výdavkov tieto finančné prostriedky aj skutočne vynaložili v stanovenej výške.

VÝDAVKY (v tis. Sk)	2004	2005	2006
plnenie bežného rozpočtu	265,82%	100,00%	100,00%
schválený upravený	7 215	46 352	69 426
Skutočnosť	19 179	46 352	69 426
plnenie kapitálového rozpočtu	113,58%	100,00%	100,00%
schválený upravený	35 905	694 550	163 019
Skutočnosť	40 782	694 550	163 019

Tabuľka 7: Výdavky obce v rokoch 2004 až 2006

Na nasledujúcom grafe vyjadrujúcom štruktúru výdavkov obce Kechnec je vidieť zameranie obce na kapitálové investície, ktoré predstavovali v rokoch 2003 až 2006 najmä investície súvisiace s výstavbou Priemyselnej zóny, realizácia nových stavieb v obci a rekonštrukcie a modernizácie starých stavieb v obci.

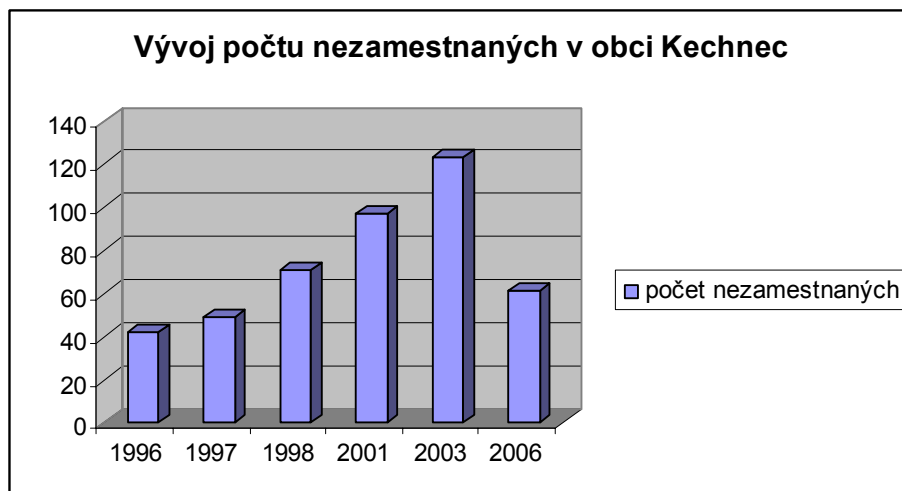


Graf 6: Štruktúra výdavkov obce v rokoch 2003 až 2006

2.1.6.2 Ekonomická aktivita obce

Vývoj nezamestnanosti v obci

Evidencia nezamestnaných v obci Kechnec v rokoch 1996 až 2006:



Graf 7: Vývoj počtu nezamestnaných v obci v rokoch 1996 až 2006

Na základe uvedených údajov je miera nezamestnanosti v Kechneci približne 6 %. Pre informáciu, okres Košice – okolie má mieru nezamestnanosti viac ako 23 %.

Pracovné príležitosti poskytuje obyvateľom obce i širšieho okolia samotná obec, kde pracuje časť ekonomicky aktívneho obyvateľstva. V úrovni ekonomickej aktivity sa prejavujú väzby najmä na hospodársku základňu mesta Košice. Celkový počet ekonomicky aktívnych obyvateľov obce dosiahol v roku 2001 hodnotu 400, čo je 45,7 % z trvale bývajúceho obyvateľstva.

V súčasnosti plní obec funkciu sídla miestneho významu. Obec má vytvorenú vlastnú spoločnosť Poľnohospodársko-stavebná výroba obce Kechnec s.r.o., v ktorej nachádzajú prácu hlavne nezamestnaní obyvatelia. Zabezpečuje komplexné základné vybavenie poskytujúce služby pre obyvateľov aj firmy – zdravotnícke služby, kaderníctvo a holičstvo, práčovňa, profesionálna kuchyňa a rozvoz stravy atď. a v niektorých oblastiach plní funkciu nadregionálnu, napr. Priemyselná zóna.

Priemyselná výroba v obci je zastúpená viacerými firmami – Molex Slovakia a.s., Gilbos Slovensko s.r.o., V.O.D.S., a.s., Kuenz-SK s.r.o., Getrag Ford Transmissions Slovakia, s.r.o. a ďalšími. Okrem uvedených firiem pôsobí v obci a Priemyselnej zóne viacero menších firiem, napr. MIRPET – Studnička – výroba sódovej vody, Dorsvet Plus, s.r.o. – pestovanie a spracovanie ovocia a zeleniny a ďalšie.

Odvetvie hospodárstva	ekonomicky aktívne osoby			
	muži	ženy	spolu	z toho dochádza do zamestnania
poľnohospodárstvo, poľovníctvo a súvisiace služby	24	11	35	31
lesníctvo, ťažba dreva a pridružené služby	-	-	-	-
rybolov, chov rýb	-	-	-	-
ťažba nerastných surovín	-	-	-	-
priemyselná výroba	55	34	89	63
výroba a rozvod elektriny, plynu a vody	2	1	3	3
stavebníctvo	8	1	9	7
veľkoobchod a maloobchod, oprava motorových vozidiel, motocyklov a spotrebného tovaru	13	18	31	21
hotely a reštaurácie	0	2	2	1
doprava, skladovanie a spoje	8	6	14	11
peňažníctvo a poisťovníctvo	1	3	4	4
nehnutelnosti, prenajímanie a obchodné služby, výskum a vývoj	8	3	11	9
verejná správa a obrana, sociálne zabezpečenie	11	11	22	12
školsťvo	6	15	21	17
zdravotníctvo a sociálna starostlivosť	0	7	7	5
ostatné verejné, sociálne a osobné služby	5	3	8	3
súkromné domácnosti s domácim personálom	-	-	-	-
exteritoriálne organizácie a združenia	1	1	2	0
EA bez udania odvetví	76	75	151	16
spolu	218	191	409	203

Tabuľka 8: Priemyselná výroba v obci

2.1.7 Občianska vybavenosť

2.1.7.1 Obecná infraštruktúra

Obec má v správe tieto objekty:

Obecný úrad - zrekonštruovaná a dostavaná budova, ktorá obsahuje veľkú kongresovú sálu s kapacitou na sedenie 450 osôb, ďalej sú v tejto budove okrem kancelárii aj ďalšie reprezentačné priestory a to zasadacia miestnosť, kde sa organizujú rôzne porady, tlačové konferencie a prijímajú sa významné návštevy. V suteréne tejto budovy sa nachádzajú ďalšie priestory s kapacitou 40 osôb, ktoré sa dajú využiť na menšie spoločenské podujatia.



Obrázok 6: Obecný úrad Kechnec

Sociálno - zdravotný komplex – prvá časť komplexu Poliklinika je už v prevádzke a pôsobí tam všeobecný lekár, pediater, gynekológ, internista, ortopéd, reumatológ, urológ, zubár. K dispozícii je aj rehabilitačné centrum a lekárneň. Druhá časť komplexu - Lôžková časť, ktorá bude okrem lôžkovej časti nemocnice obsahovať aj geriatrické lôžka a domov dôchodcov, je v súčasnosti vo výstavbe.

Dom služieb – budova bývalej Materskej školy vrátane prístavby a nadstavby budovy, ktorá je v súčasnosti v rekonštrukcii. Po dokončení sa v objekte bude nachádzať reštaurácia, ubytovacie kapacity, banka a iné administratívne priestory vrátane menšej kongresovej sály.

Viacúčelový objekt – v tejto budove sa na poschodí nachádzajú dve kancelárie a na prízemí sú zrekonštruované potraviny.

Športový areál, ktorého súčasťou sú dve budovy. Nachádzajú sa v nich administratívne priestory, šatne, sauna, vírivky, masážna miestnosť, pracovňa

a miestnosť pre organizovanie menších spoločenských akcií. K areálu budov patria aj dva ihriská s umelým trávnikom vhodné najmä na tenis, futbal, nohejbal a volejbal.

Materská škola – nachádza sa v bývalej cirkevnej budove, ktorú obec odkúpila a v súčasnosti je v tejto budove dvojtriedna Materská škola.

Dom smútku – nachádza sa na obecnom cintoríne, táto budova bola taktiež kompletne prestavaná, zmodernizovaná a zväčšená počas roku 2006. V tomto roku sa k domu smútku dostavala zvonica, ktorá tvorí samostatný objekt.



Obrázok 7: Dom smútku Kechnec

Úpravovňa vody – ide o areál dostavaný v roku 2006, v ktorom sa okrem vodojemov a priestorov na úpravu vody vybavených najmodernejšou technikou nachádzajú aj administratívne priestory. Areál úpravovne vody je umiestnený v Priemyselnej zóne Kechnec.

Čistička odpadových vôd – tento objekt je v majetku obce, ale ako jediný nie je v katastri obce Kechnec, ale nachádza sa v katastri obce Milhošť.

40 bytová jednotka - budova v majetku obce postavenú z prostriedkov úveru zo ŠFRB, v ktorej sa nachádza 40 nájomných bytov, garáže, pivnice, potraviny a kaderníctvo spojené s kozmetickým salónom.



Obrázok 8: Bytový dom Kechnec

2.1.7.2 Technická infraštruktúra

Doprava a dopravné zariadenia

Zastavaným územím obce prechádza trasa **cesty I/68** napájajúca sa na diaľnicu D-1 (Budimír – Košice – hranica Maďarska – Miškolc) – túto trasu je potrebné chrániť ako koridor severojužného medzinárodného dopravného tahu Pobaltie – Poľsko – Slovensko – Maďarsko – Balkán.

Pešia doprava je riešená hlavným peším ťahom, vedeným popri rekonštruovanej komunikácii po severnej strane v dĺžke 870 m a šírke 2 m.

Cyklistickú dopravu v obci predstavuje dopravný pruh šírky 1,5 m po južnej časti rekonštruovanej komunikácie v dĺžke 810 m v priemyselnej časti obce.

Zastavaným územím obce prechádza aj **železničná trať** č. 419 Košice – Kechnec – Hidasnémeti, ktorá je súčasťou severojužného tranzitného koridoru Muszyna – Plaveč – Prešov – Kysak – Košice – Čaňa – Hidasnémeti zaradeného do dohody AGTC AGC ako traka E 30/1 (európska dohoda o trasách medzinárodnej kombinovanej dopravy). Železničná stanica v obci má vybudované nákladisko.

V blízkej dostupnosti obce (cca 15 km) je **letisko Košice**, ktoré patrí do 1. kategórie ako verejné, celoštátneho a medzinárodného významu.

Obec je napojená cestou III/0638 na cestu I/68. Verejná cestná doprava je zabezpečená 5 diaľkovými linkami a 2 prímestskými linkami SAD. Na železničnej trati je v obci zastávka – zastavujú tu 4 vlaky. Z trate je zavlčokované štrkovisko.

V obci sa nenachádzajú žiadne dopravné zariadenia. Čerpacie stanice PH sa nachádzajú najbližšie v obci Milhošť a v Seňa.

Statická doprava - priamo v obci sa nachádzajú parkovacie miesta pri Obecnom úrade – 8 parkovacích miest, pri cintoríne - 15 miest, v blízkosti Sociálno-zdravotného komplexu – 30 miest. V Priemyselnej zóne má každá spoločnosť svoje parkovisko, tieto parkoviská však nie sú v majetku obce.

Vodné hospodárstvo

Obec má vybudovaný verejný vodovod, zdroj vody sa nachádza v katastrálnom území obce Seňa – vrt GH 17 s výdatnosťou 17 l/s, z ktorého sa výtlačným potrubím privádza voda do vodojemu 2 x 400 m. V súčasnosti je v realizácii skupinový vodovod Belža, Seňa, Kechnec, Milhošť, ktorý bude napojený na rovnaký zdroj vody.

Obec má verejnú splaškovú kanalizáciu, splaškové vody sú odvádzané do ČOV v Milhosti – jej kapacita je dostatočná.

Zásobovanie elektrickou energiou

Dodávka elektrickej energie je zabezpečená z vonkajšieho 22 kW vzdušného vedenia č. 284 Haniska – Moldava nad Bodvou vonkajšou 22 kW prípojkou. Na uvedené vedenie sú napojené tri 22/0,4 kW distribučné transformovne – zásobujú bývanie, vybavenosť a výrobné zariadenia.

V obci je vybudovaná malá vodná elektrárňa, ktorá však v súčasnosti nie je v prevádzke, z dôvodu jej zničenia vandalmi.

Zásobovanie plynom

Obec je plynofikovaná. Dodávka plynu je zabezpečovaná z regulačnej stanice v Seni – VVTL/STL s výkonom 3000 Nm/h. Z tejto regulačnej stanice sú zásobované obce Belža, Seňa, Kechnec, Milhosť – má dostatočnú rezervu aj do budúcnosti.

Telekomunikácie

Napojenie je zabezpečované cez automatizovanú telefónnu ústredňu v Seni – tzp P 51/300. Telefónny rozvod v obci je kombinovaný – nadzemné a podzemné vedenie.

Telefónnu sieť v obci dopĺňa existencia mobilných operátorov Orange a T – Mobile, ktorí majú na území obce dobré signálové pokrytie. Ich služby občania obce vo veľkej miere využívajú.

V súčasnosti v obci prevádzkujú **internet** viaceré spoločnosti individuálne (Antik, Orange, T-com atď.). Obec však do konca tohto roku uloží po celej obci optický kábel, prostredníctvom ktorého bude možné prevádzkovať rozvod internetu pre všetkých obyvateľov v obci cez optický kábel, čo zvýši kvalitu a rýchlosť pripojenia.

Infraštruktúra bývania

V obci Kechnec sa realizovala výstavba **bytového domu so 40 bytovými jednotkami**. V bytovom dome sa nachádzajú 4 jednoizbové byty, 24 trojizbových bytov, 12 mezonetových bytov a 9 garáží. Budova má pivničné priestory, samostatnú kotolňu so zásobníkom vody a každý byt má samostatné meranie odberu médií.

Obec je územne pripravená realizovať hromadnú bytovú výstavbu približne do 200 bytových jednotiek so zreteľom na potreby Priemyselnej zóny. Vyčlenené sú aj pozemky pre individuálnu bytovú výstavbu.

V územnoplánovacej dokumentácii je plánované vyčlenenie pozemkov pre individuálnu výstavbu rodinných domov. V súčasnosti však tieto pozemky ešte nie sú k dispozícii.

2.1.7.3 Sociálna infraštruktúra

V obci Kechnec sa nachádza:

- MŠ dvojtriedna s kapacitou 2 x 23 detí,
- kultúrny dom s kapacitou 200 stoličiek a s univerzálnou sálou, knižnicou, vývarovňou a jedálňou,
- školiaci objekt rímskokatolíckej cirkvi s kapacitou 20 frekventantov, ktorý má nadregionálny význam.

OBEDY – dovoz, stravovanie pre dôchodcov a invalidov

Od 1. mája 2006 obec Kechnec počas pracovných dní poskytuje pravidelné **obedy na Obecnom úrade v Kechneci**. Stravná jednotka pre dôchodcov stojí 82 Sk, z toho obec dôchodcom a invalidom s trvalým bydliskom v Kechneci prispieva sumou 30 Sk. Obec tiež zabezpečuje **dodávku stravy do priemyselných objektov**.

V obci pôsobí Občianske združenie - **Obecné združenie občanov telesnej kultúry, školstva, zdravia a ochrany ŽP Kechnec**, ktoré podporuje verejnoprospešné projekty v obci ako napr. rekonštrukcia kostola a fary, vybavenie sociálno-zdravotného komplexu atď.

2.1.7.4 Zdravotná infraštruktúra

Koncom apríla 2004 bola slávnostne otvorená prvá časť novovybudovaného sociálno-zdravotného komplexu. **Poliklinika Kechnec** ponúka profesionálnu zdravotnú starostlivosť pre obyvateľov priamo v mieste ich bydliska. Občania už nemusia za vyšetrením cestovať, pretože v Kechneci primárnu a sekundárnu zdravotnú starostlivosť poskytujú viacerí lekári. V jej priestoroch majú svoje ambulancie obvodný lekár pre dospelých, obvodný lekár pre deti a dorast, zubný lekár, gynekológ, internista, ortopéd a reumatológ. V komplexe je profesionálne vybavené rehabilitačné pracovisko, ušno-nosné oddelenie, **lekárne Felix** a pripravuje sa jednotka intenzívnej starostlivosti a diagnostické centrum vrátane laboratórií.



Obrázok 9: Poliklinika Kechnec

Pre pacientov, ktorí zo zdravotných dôvodov nemôžu navštíviť lekára, je k dispozícii aj návštevná služba a vyšetrenie v domácom prostredí.

Poliklinika Kechnec plánuje rozšíriť poskytovanú zdravotnú starostlivosť o ďalších odborníkov. Rozšírenie však závisí od počtu pacientov, ktorí budú využívať služby zdravotného strediska. Plánované rozšírenie: neurológ, urológ a očný lekár.

V súčasnosti sa realizuje druhá etapa výstavby - **Sociálno-zdravotný komplex**, ktorý bude pozostávať z operačnej sály a lôžkovej časti s kapacitou 126 lôžok (30 zdravotníckych lôžok, 10 geriatrických a 86 pre domov dôchodcov).

2.1.8 Vzdelávanie a kultúra

2.1.8.1 Kultúrna infraštruktúra

Na Slovensku, podobne ako aj vo svete, sa kultúra sústreďuje viac v mestách ako na dedinách. Kechnec je však jednou z výnimiek a môže sa pochváliť tradičnými plesmi, viacerými spoločenskými podujatiami, koncertmi známych hudobných skupín a spevákov, či premietaním filmov.



Obrázok 10: Sála Kultúrneho domu

Obec zrekonštruovala a profesionálne vybavila **multifunkčnú kongresovú sálu** s profesionálnym ozvučením a osvetlením, ktorá má kapacitu 450 návštevníkov. K dispozícii je aj samostatná profesionálna kuchyňa pre 1200 stravníkov, chladiarenské boxy, ozvučenie, osvetlenie a ďalšie priestory na menšie podujatia. V sále sa okrem konferencií a firemných stretnutí organizujú aj svadby, rôzne rodinné stretnutia a oslavy, diskotéky a plesy.

Obec pravidelne organizuje každoročné **Obecné dni** v posledný júnový víkend, každoročný „**Reprezentačný ples obce Kechnec**“ v prvú februárovú sobotu, **Mikulášsky program** spojený s odovzdávaním balíčkov pre všetky deti z Kechneca od 1 do 14 rokov, posedenie ku dňu matiek, Silvestrovský ples, Majáles, Futbalový trunaj spoločností z Priemyselnej zóny, Deň detí.

Medzi obľúbené kultúrne podujatia patrí aj **Kechnecká hviezdna noc** - koncert populárnych hudobných skupín zväčša v letných mesiacoch. V obci sa uskutočnil aj **Koncert operných umelcov** Petra Dvorského a p. Ilony Tokody – sólistky z Budapeštianskej opery. V posledných rokoch sa v obci organizujú aj **Folklorne festivaly** – zväčša na jar alebo v jesenných mesiacoch.

V priestoroch Obecného úradu sa nachádza obecná knižnica, ktorá však z dôvodu nezájmu občanov momentálne nie je v stálej prevádzke. Obvatelia obce, ktorí majú záujem, si môžu knihy požičať na Obecnom úrade.

2.1.8.2 Infraštruktúra vzdelávania

Na území obce Kechnec sa nachádza **materská škola**, ktorá prešla rozsiahlou rekonštrukciou a modernizáciou. V súčasnosti má dve triedy a navštevuje ich približne 40 detí vo veku od dvoch rokov. Prevádzkovateľom materskej školy je obec Kechnec. Za vyšším vzdelaním deti dochádzajú do obce Seňa, do Košíc a ďalších miest.

2.1.8.3 Šport

V obci pôsobí **futbalový klub Kechnec** mladších a starších žiakov.

V roku 1998 sa v obci dobudovalo športové centrum, ktoré pozostáva zo sauny, perličkového kúpeľa a ihriska s umelým terragreenovým povrchom. Návštevníci môžu využiť aj ponúkané rehabilitačno-relaxačné služby ako telové masáže, hydromasáže, či elektroliečebné procedúry. Celý komplex je osvetlený a ozvučený. V zimnom období sa ihrisko využíva ako ľadová plocha na korčuľovanie a v letnom na organizovanie koncertov.

Športový areál

- ihriská s umelým terragreenovým povrchom,
- osvetlenie a ozvučenie celého komplexu,
- v zimnom období ľadovú plochu,
- možnosť celodenného prenájmu pre firemné, rodinné a školské športové dni.



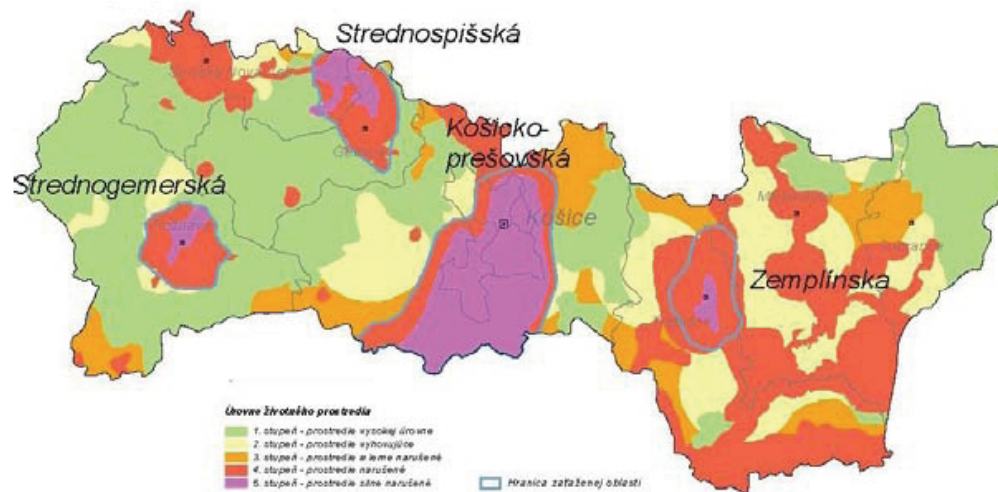
Obrázok 11: Športový areál

Rehabilitačno-relaxačné služby:

- telové a rehabilitačné masáže rôzneho druhu,
- hydromasáž,
- sauna,
- perličkový kúpeľ,
- elektro-liečebné procedúry,
- možnosť konzultácie s fyzioterapeutom.

2.1.9 Životné prostredie

Na základe mapy, ktorá zachytáva environmentálnu regionalizáciu Košického kraja je zrejmé, že z hľadiska stupňov zaťaženia životného prostredia je Košicko – prešovská oblasť silne narušeným prostredím. Územia s 5. stupňom kvality životného prostredia tvoria jadrá zaťažených oblastí.



Obrázok 12: Environmentálna regionalizácia SR – Košický kraj

Voda

Povrchové vody patria do povodia Hornádu – v celkovej klasifikácii sa kvalita povrchových vôd zaraďuje do II. – V. triedy kvality. Meranie sa prevádza na Sokolianskom potoku.

Povrchové vody sú znečistené priemyselnými a splaškovými odpadovými vodami hlavne mesta Košice, ale aj znečistením privádzaným z hornej časti toku Torysa.

Z hľadiska podzemných vôd do tohto územia zasahuje významná oblasť „Riečne náplavy Hornádu od Družstevnej pri Hornáde po štátnu hranicu“.

Významnými zdrojmi znečistenia vôd sú verejná kanalizácia mesta Košice a U.S.Steel, s.r.o. Košice. Potenciálnym zdrojom znečisťovania vôd je nevhodný spôsob zneškodňovania odpadových vôd v obciach okresu Košice – okolie, kde iba 8,85 % obcí z celkového počtu obcí malo v roku 2002 vybudovanú kanalizáciu s ČOV.

Pôda

Štruktúra pôdneho fondu na území obce Kechnec v ha:

Orná pôda	Vinice	Záhradky	Ovocné sady	Trvalý trávnatý porast	Poľnohosp. pôda
712,5	0	25,1	0	183,3	920,9

Tabuľka 9: Štruktúra pôdneho fondu

Znečistenie pôdy je zapríčinené Sokolianskym potokom – VSŽ, U.S. Steel a aplikáciou hnojív.

Ovzdušie

Územie obce sa nachádza v južnej časti Košickej ohrozenej oblasti, ktorá je jednou z 9 ohrozených oblastí ŽP vymedzených v Slovenskej republike. Tu sa dlhodobo produkuje najviac emisií základných znečisťujúcich látok – pochádzajú z veľkých priemyselných zdrojov znečistenia – VSŽ, a.s. Košice, U.S. Steel Košice, s.r.o., ktorý je aj najvýznamnejším stacionárnym zdrojom znečistenia ovzdušia v rámci SR, TEKO – tepláreň Košice, spaľovňa odpadov – KOSIT Košice. Významným zdrojom znečistenia ovzdušia je aj automobilová doprava (cesta I/68).

Odpadové hospodárstvo

V meste Košice sa vyprodukuje veľké množstvo priemyselného odpadu. Ich najvýznamnejšími producentami vrátane kategórie nebezpečných odpadov sú predovšetkým U.S.Steel Košice, s.r.o. a VSŽ, a.s., TEKO, a.s. Košice. Títo

producenti riešia svoje problémy v oblasti odpadov výstavbou skládok, odkalísk a spaľovní.

V súčasnosti je v Košickom kraji v prevádzke jedna spaľovňa komunálneho odpadu v Kokšov – Bakši, ktorá je od obce Kechnec vzdialená približne 15 km. Spaľovňa zneškodňuje odpady z mesta Košice a priľahlých obcí vrátane obce Kechnec. Od apríla roku 2001 sa v spaľovni uskutočnil program mimoriadnej údržby. Účelom prác bolo dosiahnutie spoľahlivej činnosti zariadenia a rešpektovanie platných zákonov v oblasti ochrany ovzdušia.

Odpadové hospodárstvo obce Kechnec rieši Program odpadového hospodárstva. V obci nie sú skládky na uloženie domového a priemyselného odpadu.

Faktory životného prostredia

Hlavným líniovým zdrojom **hluku**, prašnosti a exhalátov je automobilová doprava na prietahu cesty I/68. Jej intenzita je premenlivá s časom, je však zrejmá tendencia stáleho nárastu s rastúcim počtom najrôznejších druhov dopravných prostriedkov a ich vzrastajúcimi výkonmi. Intenzita dopravy na cestnej komunikácii I/68 je 3 720 vozidiel za 24 hodín. V obci Kechnec klesá na 1 476 vozidiel.

Územný systém ekologickej stability

V Genereli nadregionálneho územného systému ekologickej stability (GNÚSES) je v tomto území vyčlenený jeden nadregionálny biokoridor – NB Hornád. V GNÚSES je územie zaradené do socioekoregiónu č. 122 – Košická kotlina.

Regionálny územný systém ekologickej stability okresu Košice-okolie (RÚSES) v tomto území vyšleňuje regionálne hydrické biocentrum Hornád, zahrňujúce tok Hornádu so zvyškami mŕtvych ramien, lužných lesov a priľahlých lúk.

Pre katastrálne územie obce bol spracovaný aj miestny územný systém ekologickej stability. Medzi plochy ekologicke stabilné patrí aj verejná a parková zeleň v centre obce pozdĺž Sokolianskeho potoka.

V územnom pláne obce sú navrhované opatrenia pre zvýšenie miery ekologickej stability, z nich významné sú:

- revitalizácia toku Hornád,
- rozšírenie verejnej a parkovej zelene.

Zároveň územný plán navrhol kostru ekologickej stability, sústava biocentier a biokoridorov.

Ochrana prírody a prírodných zdrojov, biotická kvalita

Obec Kechnec je súčasťou Chráneného vtáčieho územia – Košická kotlina, ktorého účelom je zachovanie biotopov druhov vtákov európskeho významu sokola rároha, sovy dlhochvostej, d'atľa hnedkavého, bociana bieleho, prepelice poľnej a orla kráľovského.

Z chránených druhov sa tu vyskytujú aj zástupcovia obojživelníkov, no dominujú vtáacie druhy, ktorých výskyt na území má dočasný i trvalý charakter v závislosti od ročného obdobia. Prevažná väčšina vtáčích druhov patrí medzi chránené resp. vzácne a ohrozené druhy.

Štrkovisko pri Kechneci je zaradené medzi Národne významné mokrade. Nachádza sa v k.ú. Kechnec a zaberá plochu 28 ha. Lokalita je významná predovšetkým ako miesto zastávok desiatok druhov migrujúcich vtákov.

Pieskovňa pri hospodárskom dvore Kechnec predstavuje významné hniezdisko kulika riečneho, brehule riečnej a včelárika zlatého, tj. ohrozených druhov slovenskej avifauny. V priľahlom jazierku hniezdi ohrozený druh bučičik malý.

Sysľovisko Kechnec – severozápadne od obce Kechnec na lúčnych biotopoch pozdĺž Belžianskeho potoka sa vyskytuje kolóna chráneného druhu slovenskej flóry sysľa pasienkového. Tento živočíšny druh je potrebné chrániť, pretože tvorí dôležitú zložku potravy pre viaceré druhy dravcov a sov, ktoré v dotknutom území hniezdia alebo sem zalietávajú za potravou.

2.2 Analýza realizovaných projektov

Od roku 1990 obec Kechnec zrealizovala mnohé dôležité opravy, rekonštrukcie a výstavby:

- **Plynifikácia odľahlých ulíc**
- **Výstavba vodovodu, vodojemu, kanalizácie a čističky odpadových vôd**
- **Výstavba moderného domu smútku, prilahlého parkoviska a oporného múru pred cintorínom**
- **Výstavba hasičskej zbrojnice a obchodného centra**
- **Výstavba malej vodnej elektrárne**
- **Vydláždenie autobusovej zastávky**
- **Kompletná rekonštrukcia obecného úradu.** V jeho priestoroch sa zriadila profesionálne vybavená kuchyňa pre 1200 stravníkov a multifunkčná kongresová sála s kapacitou 450 ľudí, profesionálnym ozvučením a osvetlením. Nachádza sa tam tiež obecná knižnica a zrekonštruované rokovacie priestory
- **Vybudovanie nových prístupových ciest** (Soósova záhrada, Perínska cesta, cesta pri ZŠ a cesta k Sokolianskemu potoku)
- **Rekonštrukcia verejného osvetlenia a verejného rozhlasu**
- **Rekonštrukcia štátnej cesty a úplná výstavba miestnej komunikácie** až po obec Seňa
- **Výstavba novej cirkevnej budovy** a rekonštrukcia rímsko-katolíckeho kostola
- **Výstavba 40-bytovej jednotky.** V bytovom dome sa nachádzajú 4 jednoizbové byty, 24 trojizbových bytov, 12 mezonetových bytov a 9 garáží. Budova má pivničné priestory, samostatnú kotolňu so zásobníkom vody a každý byt má samostatné meranie odberu médií
- **Vybudovanie nového telefónneho rozvodu** s možnosťou zavádzania prípojok do každej domácnosti a novej telefónnej digitálnej ústredne
- **Rekonštrukcia materskej školy**
- **Vybudovanie Priemyselnej zóny Kechnec.** Zóna má rozlohu 332 ha a k jej hraniciam je vybudovaná nová infraštruktúra – plyn, voda, elektrina, likvidácia odpadu, kanalizácia, telekomunikačné prípojky, príjazdová cesta, čistička odpadových vôd
- **Vybudovanie sociálno-zdravotníckeho komplexu** a dokončenie jeho I. etapy – zdravotníckej časti. V zdravotníckej časti bude diagnostické centrum a operačná sála a svoje ambulancie tam bude mať všeobecný a detský lekár, gynekológ a stomatológ. K dispozícii bude aj lôžková časť, ktorá bude mať kapacitu 96 lôžok – 30 zdravotníckych, 10 geriatrických a 56 bude patriť domovu dôchodcov. V komplexe je v prevádzke aj lekárňa a plánuje sa oddelenie intenzívnej starostlivosti
- **Vybudovanie športového areálu.** Občanom, ale aj návštevníkom obce je k dispozícii profesionálny športový komplex, v ktorom sa nachádzajú tenisové kurty, perličkové kúpele, masáže a sauna. V zimných mesiacoch tu obec prevádzkuje profesionálne upravené klzisko.

Obec Kechnec podala niekoľko žiadostí o poskytnutie nenávratného finančného príspevku z fondov Európskej únie, ktoré však neboli schválené a dotácia nebola pridelená.

2.3 SWOT analýza

SWOT analýza predstavuje stručné zhrnutie zistených výsledkov z analýzy faktorov rozvoja obce a vonkajších podmienok ovplyvňujúcich rozvoj obce. SWOT analýza je východiskom pre formulovanie stratégie a priorít rozvoja obce.

Základom SWOT analýzy je identifikácia:

1. Silných stránok obce,
2. Slabých stránok obce,
3. Príležitostí pre budúci rozvoj obce,
4. Ohrození rozvoja obce.

Silné stránky	Slabé stránky
<ul style="list-style-type: none">- Priemyselná zóna Kechnec – pracovné príležitosti, investori- poloha obce na celoštátnej a nadregionálnej sídelnej a komunikačnej osi (Košice – štátna hranica – Miskolc)- výhodná geografická poloha pre rozvoj cestovného ruchu- vhodné podmienky pre rozvoj agroturistiky a rekreačno-oddychovej zóny- kultúrne a športové aktivity v obci- športový areál s rehabilitačno-relaxačnými službami- zdravotná starostlivosť priamo v obci – Poliklinika Kechnec- dobrá veková skladba obyvateľstva v produktívnom veku s perspektívnym výhľadom- nová zástavba rodinných domov a bytových domov – prílev obyvateľov do obce- existencia verejného vodovodu a kanalizácie, napojenie na plyn- kultúrne pamiatky v obci- archeologické náleziská	<ul style="list-style-type: none">- neupravené centrum obce pozdĺž Sokolianskeho potoka- absencia zelene a oddychovej zóny v obci- nedostatočné napojenie verejnej dopravy na trase <i>Priemyselná zóna – Kechnec – Košice</i> a späť- znečistenie ovzdušia a vôd- hluk a prach z dopravy na ceste I/68- absencia niektorých obchodov a služieb poskytovaných priamo v obci- nízka úroveň cestovného ruchu a kvalita služieb v cestovnom ruchu- nedostatok ubytovacích zariadení v obci- nedostatok cyklotrás a turistických chodníkov a ich označenie- nedostatočné využitie informačných technológií- malý záujem občanov o verejné veci- slabá účasť občanov pri údržbe a úprave verejných priestorov

Príležitosti	Riziká
<ul style="list-style-type: none"> - zlepšenie technickej infraštruktúry – podpora pre rozvoj cestovného ruchu a rozvoj činností malých a stredných podnikateľov - rozvoj Priemyselnej zóny - vytvorenie atraktívneho prostredia v obci na rozvoj cestovného ruchu - prepojenie vzdelávania s potrebami investorov v Priemyselnej zóne Kechnec - výstavba rýchlostnej komunikácie R4 z Košíc do Maďarska - vstup Slovenska do Schengenského systému - využitie štrukturálnych fondov EÚ pri financovaní projektov rozvoja obce - využitie moderných informačných technológií pre rozvoj informačnej spoločnosti - zvýšenie povedomia obyvateľov obce prostredníctvom obecných masmédií - zníženie znečisťovania životného prostredia v obci 	<ul style="list-style-type: none"> - závislosť na finančných zdrojoch štátu - prípadný nezáujem zahraničných investorov - konkurencia mesta Košice a iných priemyselných parkov - odliv kvalifikovanej pracovnej sily do ekonomicky vyspelejších miest a regiónov a do štátov Európskej únie - pomalý rast kvality poskytovaných služieb - rastúca konkurencia na domácom trhu v oblasti cestovného ruchu - zvýšenie miery znečistenia životného prostredia - zainteresovanosť hlavných znečisťovateľov životného prostredia – mesto Košice, U.S. Steel - nedostatok finančných prostriedkov na výstavbu rýchlostnej komunikácie R4 z Košíc do Maďarska

2.4 Kľúčové disparity a hlavné faktory rozvoja

2.4.1 Kľúčové disparity

Z vykonanej SWOT analýzy boli identifikované hlavné problémy obce Kechnec:

- **neupravené centrum obce** – nedostatok zelene v centre obce, absencia oddychovej zóny a parku
- **nízky počet zariadení cestovného ruchu pre rozvoj agroturistiky a cestovného ruchu** – malé ubytovacie kapacity v obci, absencia reštauračných služieb, obmedzené možnosti turistiky a spoznávania krajiny
- **zlé spojenie verejnej dopravy do Priemyselnej zóny** – absencia pravidelnej linky verejnej dopravy spájajúcej Priemyselnu zónu Kechnec, obec Kechnec a mesto Košice pre potreby zamestnancov Priemyselnej zóny

- **znečistené životné prostredie** vplyvom vysokej premávky na ceste I/68, ale aj priemyselných znečisťovateľov (U.S. Steel, spaľovňa KOSIT, atď.)
- **internetizácia obce** – nedostatočný počet obyvateľov obce s prístupom na internet
- **úroveň poskytovaných služieb** – nízky podiel poskytovaných služieb obyvateľom a návštevníkom obce

2.4.2 Hlavné faktory rozvoja

Z vykonanej SWOT analýzy boli identifikované hlavné faktory rozvoja obce Kechnec:

- **zlepšenie podnikateľského prostredia** – vytváranie lepších podmienok pre rozvoj malého a stredného podnikania, zvýšenie kvality poskytovaných služieb v obci,
- **rozvoj Priemyselnej zóny Kechnec** – rozširovanie súčasnej zóny a vytváranie podmienok pre súčasných aj budúcich investorov v Priemyselnej zóne; podpora dobudovania rýchlostnej komunikácie R4 z Košíc do Maďarska; zavedenie pravidelnej verejnej dopravy na trase Košice – obec Kechnec – Priemyselná zóna Kechnec a späť,
- **estetizácia obce** – vytvorenie zelenej zóny v obci; úprava okolia Sokolianskeho potoka – vytvorenie obľúbeného miesta oddychu pre obyvateľov, ale aj návštevníkov obce; úprava obecného cintorína,
- **podpora rozvoja cestovného ruchu** – vybudovanie cyklistických chodníkov, ich prepojenie na už existujúcu sieť v košickom regióne, resp. v Maďarsku; podpora rozvoja malých a stredných podnikateľov v oblasti cestovného ruchu – vytvorenie ubytovacích a stravovacích kapacít a rekreačných oblastí na území obce,
- **dobudovanie infraštruktúry obce** – zvýšenie životnej úrovne obyvateľov obce formou rozšírenia ponuky a skvalitnenia poskytovaných služieb,
- **skvalitnenie infraštruktúry vzdelávania** – vytvorenie moderného vzdelávacieho systému podľa potrieb investorov v Priemyselnej zóne a v košickom regióne.

3 ROZVOJOVÁ STRATÉGIA

3.1 Ciele Programu hospodárskeho a sociálneho rozvoja obce Kechnec

Na základe analýzy súčasného stavu obce Kechnec, analýzy realizovaných projektov, SWOT analýzy a po určení hlavných faktorov rozvoja obce bol stanovený **globálny cieľ** Programu hospodárskeho a sociálneho rozvoja obce Kechnec:

Zvýšenie atraktivity obce Kechnec prostredníctvom vytvorenia perspektívneho podnikateľského prostredia v obci a zvyšovanie kvality života jej obyvateľov v súlade s ochranou životného prostredia.

Dosiahnutie globálneho cieľa obec Kechnec zabezpečí realizáciou **špecifických cieľov**:

1. Zlepšiť **podnikateľské prostredie** v obci vo forme ďalšieho rozvoja Priemyselnej zóny Kechnec, vytvorenia lepších podmienok pre rozvoj malých a stredných podnikateľov a podpory rozvoja cestovného ruchu v obci.
2. Dobudovať **občiansku vybavenosť**, najmä v oblasti dopravnej infraštruktúry, sociálnej a zdravotnej starostlivosti, v oblasti rozšírenia bytového fondu a vytvorenia podmienok pre individuálnu výstavbu.
3. Vybudovať kvalitný **vzdelávací systém** v súlade s potrebami investorov v Priemyselnej zóne Kechnec a v celom regióne.
4. Zlepšovať a chrániť životné prostredie.

3.2 Priority a opatrenia

Pre naplnenie globálneho cieľa a špecifických cieľov boli stanovené nasledovné priority a opatrenia. Odhadované náklady jednotlivých aktivít sú uvedené v časti 4.3 tohto dokumentu.

3.2.1 **Priorita 1 – Hospodársky rozvoj obce**

Priorita 1 sa zameriava na dosiahnutie trvalo udrateľného rozvoja obce s prihliadnutím na už zrealizované projekty a opatrenia pri dodržaní ochrany životného prostredia a zabezpečení vyššej životnej úrovne obyvateľov obce Kechnec.

Pre realizáciu priority č. 1 bude potrebné vynaložiť približne 3 161 mil. Sk.

V rámci priority 1 boli definované tieto opatrenia:

Opatrenie 1.1: Rozvoj Priemyselnej zóny Kechnec

Pre realizáciu opatrenia 1.1 bude potrebné vynaložiť približne 161 mil. Sk.

Priemyselná zóna Kechnec má potenciál na vytvorenie viac ako 15 000 pracovných miest, čo je približne 6 krát viac, ako poskytuje v súčasnosti. V budúcom období chce obec intenzívne pracovať na ďalšom rozširovaní zóny, ktoré prinesie nových investorov a nové pracovné miesta pre obyvateľov obce Kechnec a okolitých obcí.

Príjemcami pomoci bude obec, domáci a zahraniční investori, ktorým sa vytvoria podmienky pre podnikanie, obyvatelia obce Kechnec a celého regiónu, ktorí nájdu v Priemyselnej zóne svoje profesné uplatnenie.

Aktivity:

- ◆ Rozširovanie zón pre vstup nových investorov
- ◆ Dobudovanie chodníkov a verejného osvetlenia v Priemyselnej zóne

Opatrenie 1.2: Podpora rozvoja malého a stredného podnikania

Pre realizáciu opatrenia 1.2 bude potrebné vynaložiť približne 1 140 mil. Sk.

Cieľom opatrenia je vytvorenie lepších podmienok pre malých a stredných podnikateľov a rozvoj poskytovaných služieb v obci. Zámerom obce je zrekonštruovať už existujúce objekty v obci a poskytnúť ich podnikateľom do prenájmu.

Príjemcami pomoci budú malí a strední podnikatelia, ktorým obec poskytne zrekonštruované objekty do prenájmu. Sekundárnymi príjemcami pomoci budú obyvatelia obce Kechnec, pre ktorých budú vytvorené nové pracovné miesta. Zabezpečí sa im tak priamo v obci aj širší rozsah poskytovaných služieb, kvôli ktorým musia v súčasnosti dochádzať do krajského mesta Košice.

Aktivity:

- ◆ Rekonštrukcia domu služieb v obci Kechnec, ktorý bude poskytovať ubytovacie jednotky, súčasťou bude aj podnikateľské centrum a reštaurácia – určené na prenájom
- ◆ Vytvorenie podmienok na otvorenie nových prevádzok v dome služieb
- ◆ Podpora budovania malých výrobných prevádzok
- ◆ Rekonštrukcia bývalého hospodárskeho dvora na viacúčelový objekt s obytnými jednotkami, obchodmi, hotelom a reštauráciou vrátane prístupových ciest – určené na prenájom
- ◆ Spracovateľská linka na spracovanie mäsa a mäsových výrobkov, cestovináreň s mlynom a pekárnou – podnik bude v správe obce
- ◆ Rozširovanie ponuky služieb v obci – čistiareň, práčovňa, cukráreň – určené na prenájom

- ◆ Ťažba a triedenie štrkopieskov a výroba betónovej zmesi - podnik bude v správe obci

Opatrenie 1.3: Podpora rozvoja cestovného ruchu

Pre realizáciu opatrenia 1.3 bude potrebné vynaložiť približne 1 860 mil. Sk.

Rozvoj ubytovacích a stravovacích služieb - spracovanie koncepcie výstavby nových hotelov, penziónov, resp. využitia súkromných domov pre turistiku. Realizácia projektov zariadení letnej rekreácie pre obyvateľov obce a turistov.

Súčasťou opatrenia je aj vybudovanie multifunkčného športového komplexu s celoročným využitím, ktorý svojim nadregionálnym významom zvýši záujem o obec a prispeje tak k rozvoju cestovného ruchu.

Príjemcami pomoci budú podnikatelia v cestovnom ruchu, ktorým sa poskytnú možnosti na vytvorenie, resp. rozšírenie svojich služieb. Sekundárnymi príjemcami bude obec Kechnec, ktorá sa týmto spôsobom zviditeľní aj v oblasti cestovného ruchu, obyvatelia obce a všetci návštevníci obce Kechnec.

Aktivity:

- ◆ Vytvorenie agroturistického koridoru – centrum turizmu v obci Kechnec
- ◆ Výstavba Aquaparku na území geotermálnych prameňov
- ◆ Výstavba golfového ihriska
- ◆ Vybudovanie cyklistického chodníka a jeho prepojenie na už existujúcu cyklotrasu *Košice – Skároš*
- ◆ Vybudovanie chodníka pre in-line korčuľovanie
- ◆ Výstavba viacúčelového areálu pre auto šport, moto šport, výstavisko, trhovisko vrátane oddychovej zóny
- ◆ Systém podpory výstavby nových ubytovacích a stravovacích zariadení
- ◆ Podpora tvorby súkromného ubytovania pre cestovný ruch
- ◆ Vybudovanie nových ubytovacích jednotiek – apartmánov v priestoroch budovy obecného úradu
- ◆ Športový komplex s tribúnou (futbalové ihriská s trávnatým povrchom, umelým povrchom, tenisové ihriská, basketbalové ihrisko a ľadová plocha)

Na území obce Kechnec sa nachádzajú geotermálne vody, ktoré sa využijú na vytvorenie zábavno-športového centra **Aquapark** s kapacitou 3000 návštevníkov.

V areáli Aquaparku budú:

- bazény s termálnou vodou, tobogány, kĺzačky, umelé vlny,
- rybník, člňky, reštaurácia, hotel, amfiteáter,
- futbalové a atletické ihrisko, štadión a objekty pre vnútorné športy.

Priority, opatrenia a aktivity	nadväznosť na iné opatrenia
1. Hospodársky rozvoj obce	
1.1 Rozvoj Priemyselnej zóny Kechnec	
Rozširovanie zón pre vstup nových investorov	4.
Dobudovanie chodníkov a verejného osvetlenie v Priemyselnej zóne	2.4
1.2 Podpora rozvoja malého a stredného podnikania	
Vytvorenie podmienok na otvorenie nových prevádzok v dome služieb	
Podpora budovania malých výrobných prevádzok	
Rekonštrukcia domu služieb v obci Kechnec - ubytovanie, podnikateľské centrum, reštaurácia	1.3
Spracovateľská linka na spracovanie mäsa a mäsových výrobkov, cestovináraň s mlynom a pekárnou	
Rozširovanie ponuky služieb v obci - čistiareň, práčovňa, cukráreň	
Ťažba a triedenie štrkopieskov a výroba betónovej zmesi	
1.3 Podpora rozvoja cestovného ruchu	
Vytvorenie agroturistického koridoru - centrum turizmu v obci Kechnec	2.1
Výstavba Aquaparku na území geotermálnych prameňov	1.2
Golfové ihrisko	1.2
Cyklistický chodník - prepojenie na už existujúcu cyklotrasu Košice - Skároš	
Výbudovanie chodníka pre in-line korčuľovanie	
Viacúčelový areál pre auto šport, moto šport, výstavisko, trhovisko vrátane oddychovej zóny	1.2
Systém podpory výstavby nových ubytovacích a stravovacích zariadení	1.2
Podpora tvorby súkromného ubytovania pre cestovných ruch	1.2
Výbudovanie nových ubytovacích jednotiek - apartmánov v priestoroch budovy obecného úradu	
Športový komplex s tribúnou (futbalové ihriská s trávnatým povrchom, umelým povrchom, tenisové ihriská, basketbalové ihrisko a ľadová plocha)	

Tabuľka 10: Nadväznosť aktivít priority 1 na ostatné opatrenia PHSR obce Kechnec

Opatrenie 1.1 *Rozvoj Priemyselnej zóny Kechnec* nadväzuje na prioritu 4 – *Rozvoj ľudských zdrojov*, keďže systém vzdelávania v Integrovannej európskej škole bude vytváraný aj v spolupráci s predstaviteľmi investorov pôsobiacich v Priemyselnej zóne.

Opatrenie 1.2 *Podpora rozvoja malého a stredného podnikania* v časti rozvoja podnikania v oblasti cestovného ruchu nadväzuje na opatrenie 1.3 *Podpora rozvoja cestovného ruchu*.

Opatrenie 1.3 *Podpora rozvoja cestovného ruchu* logicky nadväzuje na opatrenie 1.2, keďže pomáha vytvárať podmienky pre začínajúcich malých a stredných podnikateľov a tým vytvárať nové pracovné miesta.

3.2.2 Priorita 2 – Občianska vybavenosť v obci

Priorita sa zameriava na vytvorenie kvalitnejších podmienok pre život obyvateľov obce v oblasti dopravnej infraštruktúry, sociálnej a zdravotnej starostlivosti, ale aj v oblasti telekomunikačných služieb (televízia, internet,...). Súčasťou priority je výstavba nových bytových jednotiek a rodinných domov.

Pre realizáciu priority č. 2 bude potrebné vynaložiť približne 4 149 mil. Sk.

V rámci priority 2 boli definované tieto opatrenia:

Opatrenie 2.1: Dopravná infraštruktúra

Pre realizáciu opatrenia 2.1 bude potrebné vynaložiť približne 2 250 mil. Sk.

Súčasťou opatrenia 2.1 je vytvorenie lepších podmienok pre investorov v Priemyselnej zóne dobudovaním širokorozchodnej železničnej trate, výstavbou prístupovej cesty do novej časti Priemyselnej zóny a aktívnou podporou dobudovania rýchlostnej komunikácie R4 smerujúcej z Košíc do Miškolca.

Na podporu cestovného ruchu bola v tomto opatrení stanovená aktivita zameraná na vybudovanie mostu cez rieku Hornád, čím sa vytvorí prepojenie obce s plánovaným agroturistickým koridorom.

Príjemcami pomoci budú podnikatelia pôsobiaci v Priemyselnej zóne Kechnec, ktorým sa výrazne zlepšia podmienky dopravného spojenia, konkrétne južného prepojenia na Miškolc a železničného spojenia. Ďalšími príjemcami pomoci budú zamestnanci dochádzajúci do Priemyselnej zóny a tiež obyvatelia a návštevníci obce, ktorým sa sprístupní turistický areál formou premostenia rieky Hornád.

Aktivity:

- ◆ Predĺženie širokorozchodnej železničnej trate do Priemyselnej zóny
- ◆ Výstavba prístupovej cesty do Priemyselnej zóny
- ◆ Zabezpečenie pravidelnej verejnej dopravy na trase *Košice – obec Kechnec – Priemyselná zóna Kechnec a späť*
- ◆ Vybudovanie mostu cez rieku Hornád – prepojenie na agroturistický koridor
- ◆ Aktívna podpora dobudovania rýchlostnej komunikácie R4

Opatrenie 2.2: Sociálna a zdravotná infraštruktúra

Pre realizáciu opatrenia 2.1 bude potrebné vynaložiť približne 954 mil. Sk.

Opatrenie 2.2 je zamerané na dokončenie zdravotného komplexu v obci Kechnec a vytvorenie časti komplexu zameranej na sociálnu starostlivosť v II. etape výstavby. Súčasťou opatrenia bude aj zabezpečenie potrebného zariadenia a prístrojov do sociálno-zdravotného komplexu a dovybavenie Polikliniky Kechnec chýbajúcimi diagnostickými prístrojmi.

Príjemcami pomoci budú obyvatelia obce Kechnec, zamestnanci podnikov v Priemyselnej zóne a ostatní pacienti, ktorí budú využívať služby Polikliniky a sociálneho komplexu.

Aktivity:

- ◆ Dostavba II. etapy sociálno-zdravotného komplexu
- ◆ Vybavenie sociálno-zdravotníckeho komplexu zdravotníckym zariadením
- ◆ Dovybavenie ordinácií Polikliniky Kechnec zdravotníckym zariadením

Opatrenie 2.3: Bytová výstavba

Pre realizáciu opatrenia 2.3 bude potrebné vynaložiť približne 650 mil. Sk.

V rámci opatrenia 2.3 sa bude v obci Kechnec realizovať výstavba nových bytových domov a rovnako aj individuálna výstavba rodinných domov.

Príjemcami pomoci budú súčasní obyvatelia obce Kechnec, ktorí získajú možnosť nového bývania, ale zároveň sa vytvoria podmienky pre prílev nových obyvateľov obce.

Aktivity:

- ◆ Vybudovanie bytového komplexu
- ◆ Príprava pozemkov určených na individuálnu výstavbu vrátane infraštruktúry

Opatrenie 2.4: Technická infraštruktúra

Pre realizáciu opatrenia 2.4 bude potrebné vynaložiť približne 295 mil. Sk.

Opatrenie 2.4 je zamerané na skvalitnenie technickej infraštruktúry a zvýšenie životného štandardu obyvateľov obce. Cieľom opatrenia je vytvorenie podmienok na zavedenie internetu pre každý rodinný dom a bytovú jednotku v obci, vybudovanie moderného systému vedenia telekomunikačných káblov v zemi, čím sa dosiahne zníženie počtu neestetických stĺpov v obci. Súčasťou opatrenia je aj skvalitnenie informačného systému formou vytvorenia lokálnej televízie a rekonštrukcie obecného rozhlasu.

Príjemcami pomoci budú najmä obyvatelia obce Kechnec.

Aktivity:

- ◆ Presun telekomunikačného vedenia do zeme
- ◆ Zavedenie kamerového monitorovacieho systému v obci
- ◆ Zriadenie lokálnej televízie
- ◆ Internetizácia obce
- ◆ Dobudovanie chodníkov, verejného osvetlenia a obecného rozhlasu v obci

Priority, opatrenia a aktivity	nadväznosť na iné opatrenia
2. Občianska vybavenosť v obci	
2.1 Dopravná infraštruktúra	
Podpora dobudovania rýchlostnej komunikácie R4	1
Predĺženie širokorozchodnej železničnej trate do Priemyselnej zóny	1.1
Výstavba prístupovej cesty do Priemyselnej zóny	1.1
Zabezpečenie pravidelnej verejnej dopravy na trase Košice - obec Kechnec – Priemyselná zóna Kechnec a späť	
Vybudovanie mostu cez rieku Hornád - prepojenie na agroturistický koridor	1.3
2.2 Sociálna a zdravotná infraštruktúra	
Dostavba II. etapy sociálno-zdravotného komplexu	
Vybavenie sociálno-zdravotníckeho komplexu zdravotníckym zariadením	
Dovybavenie ordinácií Polikliniky Kechnec zdravotníckym zariadením	
2.3 Bytová výstavba	
Vybudovanie bytového komplexu	
Príprava pozemkov určených na individuálnu výstavbu vrátane infraštruktúry	
Rekonštrukcia bývalého hospodárskeho dvora na viacúčelový objekt s obytnými jednotkami, obchodmi, hotelom a reštauráciou vrátane prístupových ciest	1.2, 1.3
2.4 Technická infraštruktúra	
Presun telekomunikačného vedenia do zeme	
Zavedenie kamerového monitorovacieho systému v obci	
Zriadenie lokálnej televízie	
Internetizácia obce	
Dobudovanie chodníkov, verejného osvetlenia a verejného rozhlasu v obci	1.3

Tabuľka 11: Nadväznosť aktivít priority 2 na ostatné opatrenia PHSR obce Kechnec

Aktivity opatrenia 2.1 *Dopravná infraštruktúra* priamo nadväzujú na opatrenia 1.1, 1.2 a 1.3 tým, že vytvárajú atraktívnejšie podmienky na príchod nových investorov, zlepšenie podmienok súčasným investorom, podporu malých a stredných podnikateľov a čiastočnej aj podporu rozvoja cestovného ruchu v obci.

Aktivity zahrnuté v opatrení 2.2 *Sociálna a zdravotná infraštruktúra* nemajú priamu nadväznosť na ostatné opatrenia, keďže ide o samostatnú oblasť pôsobenia – sociálna a zdravotná starostlivosť.

V rámci opatrenia 2.3 *Bytová výstavba* má aktivita rekonštrukcie bývalého hospodárskeho dvora nadväznosť na opatrenia 1.2 a 1.3 tým, že sa v rámci objektu vytvorí aj ubytovacie a stravovacie zariadenia cestovného ruchu a teda podmienky pre rozvoj malého a stredného podnikania.

Súčasťou opatrenia 2.4 *Technická infraštruktúra* je aj aktivita zameraná na zvýšenie kvality základného vybavenia obce formou dobudovania chodníkov, rekonštrukcie verejného osvetlenia o obecného rozhlasu, čím sa vytvára nadväznosť na opatrenie 1.3.

3.2.3 Priorita 3 – Rozvoj ľudských zdrojov

Cieľom obce je na základe potrieb súčasných, ale aj budúcich investorov v Priemyselnej zóne Kechnec vytvoriť systém vzdelávania budúcej pracovnej sily a vytvorenie kvalifikovaných odborníkov a zároveň poskytnúť možnosť vzdelávania rodinám zahraničných investorov. V rámci tretej prioritnej osi sa plánuje výstavba Integrovannej školy za účelom zlepšenia podmienok vzdelávacieho procesu v regióne.

Pre realizáciu priority č. 3 bude potrebné vynaložiť približne 1 365 mil. Sk.

V rámci priority 3 boli definované tieto opatrenia:

Opatrenie 3.1: Výstavba a modernizácia priestorov pre vzdelávanie

Pre realizáciu opatrenia 3.1 bude potrebné vynaložiť približne 1 320 mil. Sk.

Predmetom opatrenia 3.1 je rekonštrukcia súčasných a výstavba nových priestorov určených na vzdelávanie, vytvorenie integrovaného systému vzdelávania, ktorý bude jedinečný pre tento región. Súčasťou opatrenia je aj modernizácia obecnej knižnice nachádzajúcej sa v priestoroch obecného úradu.

Príjemcami pomoci budú študenti Integrovannej európskej školy, pedagógovia, ktorí nájdu v tejto škole svoje uplatnenie a tiež všetci obyvatelia obce, ktorým sa zvýši štandard poskytovaných služieb v oblasti kultúry a vzdelávania.

Aktivity:

- ◆ Výstavba Integrovannej európskej školy
- ◆ Modernizácia materskej školy – rozšírenie učební
- ◆ Vybudovanie detského ihriska pri materskej škole
- ◆ Modernizácia obecnej knižnice

Integrovaná európska škola

Predstavitelia obce Kechnec plánujú v južnej časti katastra postaviť Integrovanú európsku školu, ktorá bude poskytovať výučbu v cudzích jazykoch, a to od materskej školy až po univerzitný typ štúdia. Cieľom pri spracovaní projektu bolo vytvorenie možností pre prípravu kvalifikovaných odborníkov podľa potrieb Priemyselnej zóny Kechnec.

Škola by zároveň vytvorila príležitosť na vzdelávanie v cudzom jazyku aj pre rodiny zahraničných investorov a vzdelávanie na medzinárodnej úrovni pre celý okolitý región (rozvinutie cezhraničnej spolupráce s blízkou Maďarskou republikou). Zameranie školy by malo byť viac praktického, ako teoretického charakteru. Vedenie školy by úzko spolupracovalo s jednotlivými firmami z Priemyselnej zóny Kechnec a odborní pracovníci firiem by mali príležitosť participovať na učebnom procese školy. Firmy by zároveň poskytli aj príp. technologické vybavenie. Súčasťou vzdelávania by boli výmenné pobyty študentov, ktoré by škola realizovala v partnerstve s podobnými školami v zahraničí.

Integrovaná európska škola bude poskytovať výučbu v cudzích jazykoch – anglicky, nemecky, príp. francúzsky. Žiak by mal možnosť začať už od materskej školy a v rámci jednej inštitúcie pokračovať až po univerzitný typ štúdia.

V komplexe školy sa bude nachádzať:

- viacúčelové učebne a laboratóriá pre výskum,
- bazén so saunou,
- kuchyňa s jedálňou pre 800 až 1000 stravníkov,
- internát pre študentov,
- bezbariérové vstupy,
- telocvičňa a ďalšie športoviská,
- materská škola,
- knižnica a počítačová miestnosť,
- ambulancia lekára pre deti a dorast,
- centrálné parkovisko – 30 parkovacích miest.

Opatrenie 3.2: Podpora vzdelávacích aktivít

Pre realizáciu opatrenia 3.2 bude potrebné vynaložiť približne 45 mil. Sk.

Opatrenie 3.2 priamo nadväzuje na opatrenie 3.1 formou realizácie mäkkých projektov zameraných na vytvorenie kvalitného vzdelávacieho systému prepojeného na požiadavky investorov v Priemyselnej zóne Kechnec.

Spolupráca medzi VŠ, organizáciami výskumu a vývoja a súkromným sektorom na národnej a medzinárodnej úrovni sa zabezpečí aktívnou spolupracou VŠ a súkromného sektora pri tvorbe nových študijných odborov a programov a pri procese výučby a zvýšením zapojenia VŠ a ostatných organizácií výskumu a vývoja do medzinárodnej spolupráce a sietí vývoja a inovácií.

Súčasťou opatrenia je aj vytvorenie podmienok pre obyvateľov obce na rekvalifikáciu a vzdelávanie v oblasti informačných technológií.

Príjemcami pomoci budú študenti Integrovannej európskej školy, pričom druhotnými príjemcami budú podniky pôsobiace v Priemyselnej zóne Kechnec, ktoré budú napojené na tento vzdelávací systém a ten im vytvorí potrebných odborníkov „na mieru“ vyučených podľa ich konkrétnych potrieb.

Aktivity:

- ◆ Príprava projektov vzdelávania súvisiacich s potrebami investorov v Priemyselnej zóne Kechnec
- ◆ Vytváranie podmienok pre účasť obyvateľov obce na ďalšom vzdelávaní a rekvalifikačných kurzoch
- ◆ Vzdelávanie v oblasti informačných technológií

Priority, opatrenia a aktivity	nadväznosť na iné opatrenia
3. Rozvoj ľudských zdrojov	
3.1 Výstavba a modernizácia priestorov pre vzdelávanie	
Výstavba Integrovanvej európskej školy	1.1
Modernizácia materskej školy - rozšírenie učební	
Vybudovanie detského ihriska pri materskej škole	
Modernizácia obecnej knižnice	
3.2 Podpora vzdelávacích aktivít	
Príprava projektov vzdelávania súvisiacich s potrebami investorov v Priemyselnej zóne Kechnec	1.1
Vytváranie podmienok pre účasť obyvateľov obce na ďalšom vzdelávaní a rekvalifikačných kurzoch	1.1 1.2
Vzdelávanie v oblasti informačných technológií	1.1 1.2

Tabuľka 12: Nadväznosť aktivít priority 3 na ostatné opatrenia PHSR obce Kechnec

Aktivity opatrení 3.1 *Výstavba a modernizácia priestorov pre vzdelávanie* a 3.2 *Podpora vzdelávacích aktivít* priamo nadväzujú na potreby investorov v Priemyselnej zóne Kechnec a teda na opatrenie 1.1. Súčasne však vytvárajú aj podmienky pre vytvorenie nových malých a stredných podnikov – nadväznosť na opatrenie 1.2.

3.2.4 Priorita 4 – Životné prostredie

Predmetom priority č. 4 je zvýšenie kvality životného prostredia v obci a zabezpečenie jeho ochrany. Súčasťou priority je aj realizácia protipovodňových opatrení a estetizácia centra obce.

Pre realizáciu priority č. 4 bude potrebné vynaložiť približne 655 mil. Sk.

V rámci priority 4 boli definované tieto opatrenia:

Opatrenie 4.1: Protipovodňové opatrenia

Pre realizáciu opatrenia 4.1 bude potrebné vynaložiť približne 470 mil. Sk.

Cieľom opatrenia 4.1 je vytvorenie protipovodňových opatrení na rieke Hornád, aby sa tak zabránilo prípadnému vyliatiu Sokolianskeho potoka z koryta.

Príjemcami pomoci budú obyvatelia obce Kechnec.

Aktivity:

- ◆ Dobudovanie ochrannej hrádze rieky Hornád
- ◆ Prečistenie koryta rieky Hornád

Opatrenie 4.2: Zlepšovanie životného prostredia v obci

Pre realizáciu opatrenia 4.2 bude potrebné vynaložiť približne 185 mil. Sk.

Opatrenie 4.2 sa zameriava na úpravu okolia Sokolianskeho potoka a vytvorenie atraktívneho centra obce, ktoré jej v súčasnosti chýba. Súčasťou bude výsadba zelene, úprava parku v obci a oddelenie Priemyselnej zóny od obytnej.

Primárnymi príjemcami pomoci budú obyvatelia obce Kechnec, ako aj návštevníci obce, ktorým sa týmto vytvorí priestor na oddych a kontakt s ostatnými obyvateľmi obce priamo v centre obci. Sekundárnymi príjemcami pomoci budú podnikatelia v oblasti cestovného ruchu.

Aktivity:

- ◆ Úprava okolia Sokolianskeho potoka
- ◆ Vybudovanie obecného parku
- ◆ Výsadba zelene v obci
- ◆ Úprava obecného cintorína
- ◆ Ochrana verejnej zelene
- ◆ Ochrana životného prostredia proti vplyvom výrobných prevádzok
- ◆ Vysadenie ochranných kríkov a zelene v Priemyselnej zóne
- ◆ Poskytovanie služieb čistenia ciest, chodníkov a kanalizácie

Priority, opatrenia a aktivity	nadväznosť na iné opatrenia
4. Životné prostredie	
4.1 Protipovodňové opatrenia	
Dobudovanie ochrannej hrádze rieky Hornád	1.3
Prečistenie koryta rieky Hornád	1.3
4.2 Zlepšovanie životného prostredia v obci	
Úprava okolia Sokolianskeho potoka	1.3
Vybudovanie obecného parku	1.3
Výsadba zelene v obci	1.3
Úprava obecného cintorína	1.3
Ochrana verejnej zelene	1.3
Ochrana životného prostredia proti vplyvom výrobných prevádzok	1.3
Výsadba ochranných kríkov a zelene v Priemyselnej zóne	1.3
Poskytovanie služieb čistenia ciest, chodníkov a kanalizácie	1.3

Tabuľka 13: Nadväznosť aktivít priority 4 na ostatné opatrenia PHSR obce Kechnec

Všetky aktivity opatrení 4.1 *Protipovodňové opatrenia* a 4.2 *Zlepšovanie životného prostredia v obci* priamo nadväzujú na opatrenie 1.3 zamerané na rozvoj cestovného ruchu.

3.3 Opis rozvojevej stratégie

3.3.1 Programová štruktúra

Program hospodárskeho a sociálneho rozvoja obce Kechnec je strednodobý programový dokument vypracovaný na obdobie šiestich rokov, v ktorom sú jasne vymedzené kľúčové disparity a hlavné faktory rozvoja, na základe ktorých bude obec tieto disparity odstraňovať.

Cieľom Programu bolo stanoviť základné smerovanie obce Kechnec v súlade s ekonomickými a sociálnymi záujmy jej obyvateľov a investorov. Zároveň bol kladený dôraz na zosúladenie Programu so strategickými cieľmi a prioritami štátu, Košického samosprávneho kraja a záujmami ochrany prírody. Cieľom dokumentu je zabezpečiť kontinuitu rozvoja obce bez ohľadu na politickú príslušnosť štatutárneho zástupcu obce a obecného zastupiteľstva.

Program je otvorený dokument, ktorý sa môže v priebehu programového obdobia upravovať a aktualizovať, na základe vopred stanovených pravidiel, podľa potrieb obyvateľov obce, jeho návštevníkov, súčasných a potenciálnych investorov, s cieľom v maximálnej možnej miere zvýšiť životnú úroveň obyvateľov obce a uspokojiť ich potreby a požiadavky.

Rozvojová stratégia je vypracovaná v súlade s nasledovnými dokumentmi:

- Národný strategický referenčný rámec SR na roky 2007 - 2013,
- Program rozvoja vidieka SR 2007 – 2013 (návrh dokumentu z apríla 2007),
- Program hospodárskeho a sociálneho rozvoja Košického samosprávneho kraja,
- Územný plán obce.

Prostredníctvom priorít a opatrení stanovených v tomto dokumente obec Kechnec prispeje k napĺňaniu strategického cieľa rozvoja Slovenskej republiky, ktorý bol v **Národnom strategickom referenčnom rámci na programovacie obdobie 2007 - 2013** definovaný takto:

Výrazne zvýšiť do roku 2013 konkurencieschopnosť a výkonnosť regiónov a slovenskej ekonomiky a zamestnanosť pri rešpektovaní trvalo udržateľného rozvoja.

Súčasne tento dokument nadväzuje aj na **Program rozvoja vidieka 2007 – 2013**, najmä na prioritnú os 3 – *Kvalita života vo vidieckych oblastiach a diverzifikácia vidieckeho hospodárstva*.

PHSR obce KECHNEC	PROGRAM ROZVOJA VIDIEKA
1. Hospodársky rozvoj obce	Os 3 - Kvalita života vo vidieckych oblastiach a diverzifikácia vidieckeho hospodárstva
1.1 Rozvoj Priemyselnej zóny Kechnec <i>Aktivita - Dobudovanie chodníkov a verejného osvetlenia v Priemyselnej zóne</i>	Priorita - Zlepšenie kvality života vo vidieckych oblastiach <i>Opatrenie 3.4 - Obnova a rozvoj obcí, občianskej vybavenosti a služieb</i>
1.3 Podpora rozvoja cestovného ruchu	Os 3 - Kvalita života vo vidieckych oblastiach a diverzifikácia vidieckeho hospodárstva Priorita - Vytváranie pracovných príležitostí na vidieku <i>Opatrenie 3.2 - Podpora činností v oblasti vidieckeho cestovného ruchu</i> Priorita - Zlepšenie kvality života vo vidieckych oblastiach <i>Opatrenie 3.4 - Obnova a rozvoj obcí, občianskej vybavenosti a služieb</i>
2. Občianska vybavenosť v obci	Os 3 - Kvalita života vo vidieckych oblastiach a diverzifikácia vidieckeho hospodárstva
2.1 Dopravná infraštruktúra <i>Aktivita - Vybudovanie mostu cez rieku Hornád - prepojenie na agroturistický koridor</i>	Priorita - Zlepšenie kvality života vo vidieckych oblastiach <i>Opatrenie 3.4 - Obnova a rozvoj obcí, občianskej vybavenosti a služieb</i>
2.4 Technická infraštruktúra <i>Dobudovanie chodníkov, verejného osvetlenie a verejného rozhlasu v obci</i>	Priorita - Zlepšenie kvality života vo vidieckych oblastiach <i>Opatrenie 3.4 - Obnova a rozvoj obcí, občianskej vybavenosti a služieb</i>
3. Rozvoj ľudských zdrojov	Os 3 - Kvalita života vo vidieckych oblastiach a diverzifikácia vidieckeho hospodárstva
3.1 Výstavba a modernizácia priestorov pre vzdelávanie <i>Modernizácia materskej školy - rozšírenie učební</i> <i>Vybudovanie detského ihriska pri materskej škole</i> <i>Modernizácia obecnej knižnice</i>	Priorita - Zlepšenie kvality života vo vidieckych oblastiach <i>Opatrenie 3.4 - Obnova a rozvoj obcí, občianskej vybavenosti a služieb</i>
4. Životné prostredie	Os 3 - Kvalita života vo vidieckych oblastiach a diverzifikácia vidieckeho hospodárstva
4.2 Zlepšovanie životného prostredia v obci	Priorita - Zlepšenie kvality života vo vidieckych oblastiach <i>Opatrenie 3.4 - Obnova a rozvoj obcí, občianskej vybavenosti a služieb</i>

Tabuľka 14: Nadväznosť opatrení PHSR Kechnec na priority Programu rozvoja vidieka

Nadväznosť strategických cieľov definovaných v Programe hospodárskeho a sociálneho rozvoja obce Kechnec na **Program hospodárskeho a sociálneho rozvoja Košického samosprávneho kraja** je podrobne zobrazený v nasledovnej tabuľke:

PHSR obce KECHNEC	PHSR Košického samosprávneho kraja
1. Hospodársky rozvoj obce	
1.1 Rozvoj Priemyselnej zóny Kechnec	Globálny cieľ č.2 – Výrazné zvýšenie odvetvovej a priestorovej diverzifikácie priemyslu Špecifický cieľ č.1 – Zvýšenie odvetvovej diverzifikácie priemyslu <i>Opatrenie č.3 – Podporné mechanizmy pre budovanie priemyselných parkov</i>
1.2 Podpora rozvoja malého a stredného podnikania	Globálny cieľ č.3 – Významné zvýšenie ekonomickej aktivity malého a stredného podnikania z domácich zdrojov, dôraz na znižovanie nezamestnanosti Špecifický cieľ č.1 - Zlepšenie podnikateľského prostredia

	<i>Opatrenie č.3 - Podpora budovania podnikateľskej infraštruktúry s dôrazom na budovanie inkubátorov a priemyselných parkov</i>
1.3 Podpora rozvoja cestovného ruchu	Globálny cieľ č.3 – Významné zvýšenie ekonomickej aktivity malého a stredného podnikania z domácich zdrojov, dôraz na znižovanie nezamestnanosti
	<u>Špecifický cieľ č.3 - Rozvoj cestovného ruchu</u>
	<i>Opatrenie č.1 – Podpora kapitálového vstupu do rozvojových investícií cestovného ruchu</i>
	<i>Opatrenie č.2 - Podpora tvorby produktov cestovného ruchu, zvyšovanie kvalifikácie pre zlepšenie úrovne cestovného ruchu a zvyšovanie sortimentu a kvality poskytovaných služieb pre návštevníkov regiónu</i>
2. Občianska vybavenosť v obci	
2.1 Dopravná infraštruktúra	Globálny cieľ č.4 – Dobudovanie infraštruktúry
	<u>Špecifický cieľ č.1 – Rozvoj dopravnej infraštruktúry</u>
	<i>Opatrenie č.1 – Modernizácia a rozvoj dopravnej infraštruktúry</i>
2.2 Sociálna a zdravotná infraštruktúra	Globálny cieľ č.4 – Dobudovanie infraštruktúry
	<u>Špecifický cieľ č.4 – Modernizácia a rozvoj siete sociálnych a zdravotníckych zariadení</u>
	<i>Opatrenie č.1 – Podpora modernizácie a reštrukturalizácie zdravotníckych a sociálnych zariadení</i>
2.3 Bytová výstavba	Globálny cieľ č.5 – Posilňovanie sociálneho kapitálu a inštitucionálnej spolupráce
	<u>Špecifický cieľ č.1 – Rozvoj sociálnej oblasti a podpora marginalizovaných skupín</u>
	<i>Opatrenie č.1 – Podpora rozvoja bývania</i>
2.4 Technická infraštruktúra	Globálny cieľ č.4 – Dobudovanie infraštruktúry
	<u>Špecifický cieľ č.2 – Rozvoj informačno-komunikačných technológií a masového využitia internetu</u>
	<i>Opatrenie č.1 – Vybudovanie efektívneho systému prenosov dát</i>
3. Rozvoj ľudských zdrojov	
3.1 Výstavba a modernizácia priestorov pre vzdelávanie 3.2 Podpora vzdelávacích aktivít	Globálny cieľ č.5 – Posilňovanie sociálneho kapitálu a inštitucionálnej spolupráce
	<u>Špecifický cieľ č.2 – Rozvoj vzdelávacích služieb</u>
	<i>Opatrenie č.1 – Podporovať rozvoj základnej – štandardnej školskej sústavy</i>
	<i>Opatrenie č.2 – Rozvoj a podpora doplnkového vzdelávania a rekvalifikácia</i>
	<i>Opatrenie č.3 – Prepojenie vzdelávania, vedy, výskumu, vývoja s praxou</i>
4. Životné prostredie	
4.1 Protipovodňové opatrenia 4.2 Zlepšovanie životného prostredia v obci	Globálny cieľ č.1 – Znižovanie zaťažnosti ŽP
	<u>Špecifický cieľ č.3 – Zachovanie osobitne chránených častí prírody, obnova území s narušeným životným prostredím, sanácia prostredia</u>
	<i>Opatrenie č.1: Zachovanie hodnotného prírodného a krajinného potenciálu</i>

Tabuľka 15: Nadväznosť opatrení PHSR Kechnec na opatrenia PHSR Košického samosprávneho kraja

4 FINANČNÝ PLÁN

4.1 Pravidlá stratégie financovania zo Štrukturálnych fondov

4.1.1 Všeobecné pravidlá stratégie financovania

Všeobecnými pravidlami stratégie financovania sa podľa **Stratégie financovania štrukturálnych fondov a Kohézneho fondu na programové obdobie 2007 – 2013** stanovuje:

- a) podiel zdrojov EÚ z celkových oprávnených verejných výdavkov v maximálnej výške 85,0 %;
- b) maximálna intenzita štátnej pomoci v súlade so schémami štátnej pomoci;
- c) podiel zdrojov prijímateľa z verejnej správy podľa § 3 zákona č. 523/2004 Z. z. o rozpočtových pravidlách verejnej správy v znení neskorších predpisov na spolufinancovaní vo výške 5,0 % z celkových oprávnených verejných výdavkov;
- d) podiel zdrojov EÚ a zdrojov spolufinancovania zo štátneho rozpočtu vo výške 100,0 % z celkových oprávnených výdavkov pre prijímateľov - organizácie štátnej správy;

4.1.2 Financovanie projektov prijímateľa – obec zo Štrukturálnych fondov

Pre prijímateľa – obec, príp. pozpočtové organizácie (RozO) a právnické osoby (PO) zriadené obcou sa stanovujú nasledovné pravidlá spolufinancovania pomoci v prípade čerpania nenávratného finančného príspevku v rámci nasledovných Operačných programov relevantných pre obec Kechnec:

Operačný program Informatizácia spoločnosti
Operačný program Konkurencieschopnosť a hospodársky rast
Operačný program Výskum a vývoj
Operačný program Vzdelávanie
Operačný program Zamestnanosť a sociálna inklúzia
Operačný program Zamestnanosť a sociálna inklúzia
Operačný program Životné prostredie
Regionálny operačný program

Obec, príp. RozO, PO zriadené obcou	Celkové oprávnené výdavky			Spolu
	Zdroje EÚ	Národné verejné zdroje		
	ERDF, ESF alebo Kohézny fond	Štátny rozpočet	Obec	
	85,0 %	10,0 %	5,0 %	100,0 %

Tabuľka 16: Financovanie projektov zo zdrojov EÚ a národných verejných zdrojov

V prípade, ak je prijímateľom obec, príp. RozO, alebo PO zriadená obcou, uhrádzajú sa oprávnené výdavky vo výške 100,0 % z celkových oprávnených verejných výdavkov, pričom príspevok z Európskeho fondu regionálneho rozvoja (ERDF), Európskeho sociálneho fondu (ESF) a Kohézneho fondu sa stanovuje vo výške 85,0 %, príspevok zo štátneho rozpočtu vo výške 10,0 % a príspevok obce vo výške 5,0 %.

Nenávratný finančný príspevok zo Štrukturálnych fondov EÚ je možné čerpať aj v rámci **Programu rozvoja vidieka 2007 – 2013**, kde bola miera príspevku z Európskeho poľnohospodárskeho fondu pre rozvoj vidieka stanovená v súlade s čl. 70 nariadenia Rady (ES) č.1698/2005 a tvorí určené percento z verejných výdavkov pre jednotlivé osi. Miera príspevku bola stanovená v maximálnej výške, ktorú umožňuje právny predpis.

	miera príspevku z EAFRD (v %)	miera spolufinancovania žiadateľom
Prioritná os 1	75	25
Prioritná os 2	80	20
Prioritná os 3	75	25
Prioritná os 4	80	20
Prioritná os 5	75	25

Tabuľka 17: Financovanie projektov z EAFRD a spolufinancovanie žiadateľom

4.2 Možnosti financovania projektov z prostriedkov EÚ

Na základe finančného plánu programu podľa priorít a opatrení boli spracované možnosti financovania jednotlivých aktivít definovaných v PHSR obce Kechnec. Možnosti financovania definovaných projektov sú len informatívne, keďže v čase vypracovania tohto dokumentu neboli k dispozícii všetky programové dokumenty k operačným programom, ktoré sú základným manuálom na čerpanie príspevkov zo štrukturálnych fondov EÚ.

Oprávnenosť obce ako žiadateľa o nenávratný finančný príspevok z fondov EÚ bude potrebné pri každej naplánovanej aktivite konzultovať so sprostredkovateľským orgánom stanoveným pre Operačný program, v rámci ktorého sa obec bude chcieť uchádzať o finančný príspevok na realizáciu aktivity.

4.2.1 Priorita 1 – Hospodársky rozvoj obce

Opatrenie 1.1 – Rozvoj Priemyselnej zóny Kechnec

Ďalší rozvoj Priemyselnej zóny Kechnec môže byť spolufinancovaný prostredníctvom nenávratného finančného príspevku zo štrukturálnych fondov. Podpora rozvoja priemyselných parkov je zakotvená v **Operačnom programe Konkurencieschopnosť a hospodársky rast** a v rámci neho sa jedná o prioritu č.

1: Inovácie a rast konkurencieschopnosti a opatrenie č. 1.2 *Podpora spoločných služieb pre podnikateľov.*

Účelom opatrenia je umožniť verejnému sektoru zabezpečiť rozvoj podnikania v oblasti priemyslu a služieb, zvýšenia zamestnanosti a kvality života v regiónoch. Snahou je tiež podporiť pomocou verejného sektora obnovu podnikateľskej činnosti v kontexte vyváženého regionálneho rozvoja.

Oprávnenými aktivitami sú napr.:

- výstavba a vybavenie hmotnej infraštruktúry (rekonštrukcia, alebo výstavba budov a technologických priestorov vrátane sietí);
- technická asistencia na rozbeh predmetných projektov – poradenstvo pri spracovaní prevádzkových manuálov, podnikateľských a finančných plánov, PR a akvizícii klientov;
- budovanie a modernizácia osvetlenia pre obce a mestá (verejný sektor);
- nákup, vývoj a zavádzanie elektronických služieb poskytovaných verejnou správou v oblasti priemyslu a trhových služieb
- a ďalšie oprávnené aktivity, ktoré podporujú ciele opatrenia.

Maximálna výška podpory z celkových oprávnených nákladov:

- 95 % (85 % EÚ, 10 % SR),
- 5 % spolufinancovanie obcou.

Dobudovanie chodníkov a verejného osvetlenia v Priemyselnej zóne môže obec financovať prostredníctvom nenávratného finančného príspevku z **Programu rozvoja vidieka na roky 2007 – 2013** a v rámci neho prioritná os 3: Kvalita života vo vidieckych oblastiach a diverzifikácia vidieckeho hospodárstva.

Oprávnené sú všetky činnosti, ktoré sú v súlade s cieľmi opatrenia a príslušnými právnymi predpismi EÚ, v prípade obce Kechnec:

- rekonštrukcia a modernizácia miestnych ciest, lávok, mostov;
- rekonštrukcia a modernizácia chodníkov, verejného osvetlenia, rekreačných zón, verejných priestranstiev a parkov.

Maximálna výška podpory z celkových oprávnených nákladov:

- 100 % (75 % EÚ, 25 % SR).

Opatrenie 1.2 – Podpora rozvoja malého a stredného podnikania

Aktivity spadajúce pod opatrenie 1.2 bude možné financovať prostredníctvom prioritnej osi 1 Podpora konkurencieschopnosti podnikov a služieb najmä prostredníctvom inovácií v rámci **Operačného programu Konkurencieschopnosť a hospodársky rast**. Konkrétne ide o opatrenie č. 1.2 *Podpora spoločných služieb pre podnikateľov*, ktorého cieľom je umožniť verejnému sektoru zabezpečiť rozvoj podnikania v oblasti priemyslu a služieb, zvýšenia zamestnanosti a kvality života v regiónoch. Snahou je tiež podporiť pomocou verejného sektora obnovu podnikateľskej činnosti v kontexte vyváženého regionálneho rozvoja.

Výsledky:

- zvýšenie počtu subjektov podnikajúcich na revitalizovaných hnedých parkoch
- vytvorenie prostredia pre realizáciu inovatívnych podnikateľských zámerov prostredníctvom novo vzniknutých MSP,
- nárast počtu podnikov, najmä MSP a živnostníkov a rast zamestnanosti v regiónoch,
- zníženie energetickej náročnosti modernizáciou osvetlenia pre mestá a obce.

Oprávnenými aktivitami sú napr.:

- výstavba a vybavenie hmotnej infraštruktúry (rekonštrukcia, alebo výstavba budov a technologických priestorov vrátane sietí);
- vybavenie budov (napr. vybavenie kancelárskych priestorov, konferenčných miestností, spoločných priestorov, atď.) a technologických priestorov (high-tech uzly, prístroje a zariadenia, atď.)

Maximálna výška podpory z celkových oprávnených nákladov:

- 95 % (85 % EÚ, 10 % SR),
- 5 % spolufinancovanie obcou.

V prípade, že sa obec nebude môcť uchádzať o nenávratný finančný príspevok z fondov EÚ na projekty výstavby novej spracovateľskej linky na výrobu mäsa a mäsových výrobkov, cestovináraň s mlynom a pekárňou a podnik na ťažbu a triedenie štrkopieskov, ktorých prevádzku obec plánuje mať vo vlastnej réžii, bude potrebné ich financovanie zabezpečiť zo zdrojov obce, resp. z iných zdrojov, napr. formou bankového úveru.

Opatrenie 1.3 – Podpora rozvoja cestovného ruchu

Rozvoj cestovného ruchu v obci Kechnec bude realizovaný na základe definovaných aktivít. Realizáciu ich financovania bude možné zabezpečiť prostredníctvom nenávratného finančného príspevku z fondov EÚ, konkrétne prostredníctvom **Programu rozvoja vidieka na roky 2007 – 2013** a v rámci neho prioritná os 3: Kvalita života vo vidieckych oblastiach a diverzifikácia vidieckeho hospodárstva, *opatrenie 3.4: Obnova a rozvoj obcí, občianskej vybavenosti a rozvoj služieb*.

Oprávnené sú všetky činnosti, ktoré sú v súlade s cieľmi opatrenia a príslušnými právnymi predpismi EÚ, v prípade obce Kechnec:

- rekonštrukcia a modernizácia nízkokapacitných ubytovacích zariadení – stavebné investície, investície do vnútorného vybavenia a zariadenia vrátane pripojenia na internet;
- výstavba, rekonštrukcia a modernizácia detských a športových ihrísk, tržníc a pod.
- investície do objektov podporujúcich voľnočasové aktivity;
- výstavba, rekonštrukcia a modernizácia miestnych ciest, lávok, mostov;
- výstavba, rekonštrukcia a modernizácia chodníkov, cyklotrás, verejného osvetlenia, verejných priestranstiev a parkov.

Maximálna výška podpory z celkových oprávnených nákladov ak je žiadateľom obec:

- 100 % (75 % EÚ, 25 % SR).

Pri aktivitách zameraných na vytvorenie nových ubytovacích zariadení, resp. prispôbenie obývaných domov na vytvorenie ubytovacích jednotiek, kde nie je obec oprávneným žiadateľom je možné podporiť fyzické osoby ako oprávnených žiadateľov o dotáciu formou pomoci pri vypracovaní žiadosti o finančný príspevok, resp. inou podporou zo strany obce pri rozvoji cestovného ruchu.

V prípade aktivít zameraných na podporu fyzických osôb oprávnených na podnikanie v oblasti cestovného ruchu bude možné využiť prostriedky v rámci *opatrenia 3.2: Podpora činností v oblasti vidieckeho cestovného ruchu*, kde oprávnenými aktivitami sú:

- rekonštrukcia a modernizácia nízkokapacitných ubytovacích zariadení s kapacitou maximálne 10 lôžok,
- prestavba a prístavba časti rodinných domov a ďalších nevyužitých objektov na nízkokapacitné ubytovacie zariadenia s kapacitou maximálne 10 lôžok – stavebné investície, investície do vnútorného vybavenia a zariadenia vrátane pripojenia na internet,
- výstavba, rekonštrukcia a modernizácia doplnkových relaxačných zariadení;

Maximálna výška podpory z celkových oprávnených nákladov ak je žiadateľom obec:

- 50 % (37,5 % EÚ, 12,5 % SR),
- 50 % vlastné zdroje žiadateľa – fyzickej osoby.

4.2.2 Priorita 2 – Občianska vybavenosť v obci

Opatrenie 2.1 – Dopravná infraštruktúra

Opatrenie 2.1 je možné financovať pomocou prioritnej osi č. 5 – Zvýšenie úrovne dopravnej obslužnosti regiónov v rámci **Regionálneho operačného programu**, ktorá sa zameriava na tieto aktivity:

- rekonštrukcia a modernizácia ciest II. a III. triedy,
- rekonštrukcia a budovanie dopravných subsystémov zabezpečujúcich zvyšovanie úrovne dopravných, bezpečnostných a environmentálnych aspektov,
- zvyšovanie dostupnosti k vyššej občianskej vybavenosti pre obyvateľov obcí mimo pólov rastu,
- vytváranie podmienok pre zlepšenie mobility za prácou.

Oprávneným prijímateľom v tomto prípade je Košický samosprávny kraj.

Súčasne je výstavba rýchlostnej cesty R4 zadefinovaná aj ako priorita v rámci **Operačného programu Doprava**, a prioritnej osi 5 – Cestná infraštruktúra, ktorá sa zameriava na:

- výstavbu rýchlostných ciest,
- výstavbu a modernizáciu ciest I. triedy,
- inteligentné dopravné systémy.

Výstavba ciest prostredníctvom Operačného programu Doprava bude financovaná z *Európskeho fondu regionálneho rozvoja*, pričom podiel spolufinancovanie zo štátneho rozpočtu je 15 %.

Na výstavbu prístupovej cesty a predĺženie širokorozchodnej železničnej trate do Priemyselnej zóny sa bude môcť obec uchádzať o nenávratný finančný príspevok z fondov EÚ v rámci **Operačného programu Konkurencieschopnosť a hospodársky rast**.

Prepojenie obce na agroturistický koridor, ktorý vznikne pri rieke Hornád prostredníctvom vybudovania mostu sa môže financovať formou dotácie z **Programu rozvoja vidieka**.

Opatrenie 2.2 – Sociálna a zdravotná infraštruktúra

Aktivity spadajúce pod opatrenie 2.2 bude možné po splnení špecifických podmienok financovať formou nenávratného finančného príspevku zo štrukturálnych fondov v rámci **Regionálneho operačného programu** a prioritnej osi 2 – Infraštruktúra sociálnych služieb, sociálnoprávnej ochrany a sociálnej kurately.

Napĺňanie cieľa prioritnej osi 2 ROP je realizované prostredníctvom nasledovných skupín aktivít:

- rekonštrukcia, rozširovanie a modernizácia zariadení sociálnych služieb a zariadení na výkon opatrení sociálnoprávnej ochrany a sociálnej kurately,
- budovanie zariadení sociálnych služieb a zariadení na výkon opatrení sociálnoprávnej ochrany a sociálnej kurately,
- obstaranie vybavenia, vrátane IKT vybavenia zariadení sociálnych služieb a zariadení na výkon sociálnoprávnej ochrany a sociálnej kurately v nadväznosti na ich rekonštrukciu, rozširovanie, modernizáciu a budovanie.

Maximálna výška podpory z celkových oprávnených nákladov:

- 95 % (85 % EÚ, 10 % SR),
- 5 % spolufinancovanie obcou.

Oprávnenosť obce ako žiadateľa bude potrebné konzultovať so sprostredkovateľským orgánom, keďže bude potrebné splniť špecifické kritéria z pohľadu oprávnenosti územia. V tomto prípade to je Sociálna implementačná agentúra a Fond sociálneho rozvoja. V prípade nesplnenia podmienok pre uznanie obce Kechnec ako oprávneného žiadateľa, bude potrebné financovať dané aktivity zo zdrojov obce, resp. z iných zdrojov (napr. bankový úver, sponzorské dary, ...).

Opatrenie 2.3 – Bytová výstavba

V období rokov 2008 – 2013 sa v obci Kechnec predpokladá výstavba nových bytových jednotiek a príprava nových parciel na individuálnu výstavbu rodinných domov. Čiastočné financovanie týchto projektov bude možné uskutočniť prostredníctvom dotácie Ministerstva výstavby a regionálneho rozvoja SR, ktorá sa udeľuje na základe **Programu rozvoja bývania SR**.

V rámci Programu rozvoja bývania slúži na vytvorenie podmienok na oživenie obstarávania nájomných bytov určených na bývanie sociálne slabých skupín obyvateľstva Podprogram poskytovania dotácií na obstarávanie nájomných bytov, v rámci ktorého je možné získať dotáciu na výstavbu nových bytov v bytových domoch.

Ministerstvo poskytuje dotáciu do výšky 30 % oprávnených nákladov na výstavbu bytov bežného štandardu (do 80 m²) a dotáciu do výšky 70 % oprávnených nákladov na výstavbu bytov nižšieho štandardu (do 60 m²). Keďže v prípade bytovej výstavby v obci Kechnec bude do úvahy prichádzať kombinácia týchto dotácií, vo finančnom pláne sme predpokladali 50 % spolufinancovanie výstavby bytového domu zo štátneho rozpočtu formou dotácie MVRR SR.

Na vybudovanie technickej vybavenosti (verejný vodovod, verejná kanalizácia a miestne komunikácie vrátane verejného osvetlenia) pri výstavbe nových nájomných bytov, ale aj pri úprave pozemkov na individuálnu výstavbu rodinných domov je možné požiadať dotáciu v rámci Podprogramu poskytovania dotácií na výstavbu technickej vybavenosti, kde je stanovená výška dotácie 70 % oprávnených nákladov stavieb technickej vybavenosti v prípade výstavby bytov a 50 % oprávnených nákladov stavieb technickej vybavenosti pri prvotnej výstavbe technickej vybavenosti podmieňujúcej výstavbu minimálne 10 rodinných domov.

V prípade nezískania dotácie je možné financovať výstavby bytového domu prostredníctvom úveru poskytnutého zo **Štátneho fondu rozvoja bývania**.

Opatrenie 2.4 – Technická infraštruktúra

Aktivity spadajúce pod opatrenie 2.4 bude môcť obec financovať prostredníctvom dotácie z **Programu rozvoja vidieka**, prostredníctvom ktorého je možné žiadať prostriedky na rekonštrukciu obecného rozhlasu a verejného osvetlenia v obci, ako aj na rekonštrukciu chodníkov a s tým spojený presun telekomunikačného vedenia zo stĺpov do zeme.

Aktivity zamerané na rozšírenie prístupu obyvateľov obce k internetu podporuje **Operačný program Informatizácia spoločnosti**, a v rámci neho Opatrenie 3.1: *Rozvoj a podpora trvalo udržateľného využívania infraštruktúry širokopásmového prístupu*, ktorého zámerom je zabezpečiť prístup k širokopásmovému internetu všetkým občanom.

Oprávnenými aktivitami sú napr.:

- zavádzanie, rozvoj a prevádzka moderných sieťových platforiem zabezpečujúcich komunikáciu systémov štátnej správy v rozsahu potrebnom na rozvoj eGovernmentu
- rozvoj regionálnych a lokálnych širokopásmových sietí v oblastiach, neatraktívnych pre komerčných prevádzkovateľov
- rozvoj metalických a bezdrôtových prístupových širokopásmových sietí
- rozvoj metropolitných optických sietí
- rozvoj optických prístupových širokopásmových sietí FTTx

V prípade zavedenia kamerového monitorovacieho systému v obci a zriadenia obecnej televízie sa predpokladá financovanie zo zdrojov obce, z darov, príspevkov fyzických a právnických osôb, resp. spolufinancovanie so súkromným sektorom.

4.2.3 Priorita 3 – Rozvoj ľudských zdrojov

Opatrenie 3.1 – Výstavba a modernizácia priestorov na vzdelávanie

Pri financovaní aktivity opatrenia 3.1 zameranej na výstavbu Integrovannej európskej školy sa bude obec Kechnec uchádzať o financovanie prostredníctvom prioritnej osi č. 3 – Infraštruktúra vysokých škôl **Operačného programu Výskum a vývoj**, ktorá má za cieľ budovanie infraštruktúry vysokých škôl a modernizáciu ich vnútorného vybavenia za účelom zlepšenia podmienok vzdelávacieho procesu.

Realizáciou opatrenia 3.1 sa vytvorí priestor pre synergiu s Operačným programom Vzdelávanie, ktorým je možné financovať aktivity z opatrenia 3.2 tohto Programu.

Maximálna výška podpory z celkových oprávnených nákladov:

- 95 % (85 % EÚ, 10 % SR),
- 5 % spolufinancovanie obcou.

Financovanie aktivít zameraných na modernizáciu obecnej knižnice a materskej škôlky a výstavbu detského ihriska pri materskej škôlke môže obec pokryť z nenávratného finančného príspevku v rámci **Programu rozvoja vidieka**, konkrétne v rámci opatrenia 3.4: *Základné služby pre vidiecke obyvateľstvo*, ktoré je zamerané aj na:

- rekonštrukciu a modernizáciu obecných stavieb a objektov spoločenského významu vrátane ich okolia a zariadenia pripojenia na internet.

Maximálna výška podpory z celkových oprávnených nákladov:

- 100 % (75 % EÚ, 25 % SR).

Opatrenie 3.2 – Podpora vzdelávacích aktivít

Aktivity zamerané na podporu vzdelávania bude možné financovať prostredníctvom nenávratného finančného príspevku v rámci **Operačného programu Vzdelávanie** a jeho opatrení a spadajú pod nasledovné špecifické ciele tohto Operačného programu:

1. Prispôsobiť vysokoškolské vzdelávanie potrebám vedomostnej spoločnosti
2. Podporiť spoluprácu medzi VŠ, organizáciami výskumu a vývoja a súkromným sektorom na národnej a medzinárodnej úrovni
3. Zvyšovať kvalitu programov a inštitúcií ďalšieho vzdelávania a posilniť systém kontroly kvality, podporovať inovácie v obsahu, formách a metódach
4. Zvyšovať podiel ekonomicky aktívneho obyvateľstva participujúceho na programoch ďalšieho vzdelávania a zvýšiť informovanosť o možnostiach vzdelávania sa počas celého života

Na vzdelávacie aktivity a rekvalifikačné kurzy bude možné žiadať nenávratný finančný príspevok z fondov EÚ prostredníctvom **Operačného programu Zamestnanosť a sociálna inklúzia**, konkrétne prioritnej osi 1: Podpora rastu zamestnanosti, opatrenie 1.1 Podpora programov v oblasti podpory zamestnanosti a riešenia nezamestnanosti a dlhodobej nezamestnanosti.

Maximálna výška podpory z celkových oprávnených nákladov:

- 95 % (85 % EÚ, 10 % SR),
- 5 % spolufinancovanie obcou.

4.2.4 Priorita 4 – Životné prostredie

Opatrenie 4.1 – Protipovodňové opatrenia

Aktivity zamerané na protipovodňové opatrenia je možné financovať prostredníctvom **Operačného programu Životné prostredie** a v rámci neho opatrenie 2.1 *Preventívne opatrenia na ochranu pred povodňami*, kde je spoluúčasť žiadateľa stanovená na 5 % z oprávnených nákladov projektu. Oprávnenými aktivitami v rámci tohto opatrenia sú aj výstavba ochranných hrádzí a úprava tokov a ich nevyhnutná oprava a údržba.

Maximálna výška podpory z celkových oprávnených nákladov:

- 95 % (85 % EÚ, 10 % SR),
- 5 % spolufinancovanie obcou.

Opatrenie 4.2 – Zlepšovanie životného prostredia v obci

Zlepšovanie životného prostredia v obci Kechnec bude realizované na základe definovaných aktivít. Ich financovanie bude možné zabezpečiť prostredníctvom nenávratného finančného príspevku z fondov EÚ, konkrétne prostredníctvom **Programu rozvoja vidieka na roky 2007 – 2013** a v rámci neho prioritná os 3: Kvalita života vo vidieckych oblastiach a diverzifikácia vidieckeho hospodárstva.

Oprávnené sú všetky činnosti, ktoré sú v súlade s cieľmi opatrenia a príslušnými právnymi predpismi EÚ, v prípade obce Kechnec:

- rekonštrukcia a modernizácia miestnych ciest, lávok, mostov;
- rekonštrukcia a modernizácia chodníkov, verejného osvetlenia, rekreačných zón, verejných priestranstiev a parkov;
- výstavba, rekonštrukcia a modernizácia cyklotrás, náučných chodníkov, detských a športových ihrísk, tržníc, amfiteátrov, autobusových zastávok a pod.;
- zlepšenie vzhľadu obcí (verejné priestranstvá, parky).

Maximálna výška podpory z celkových oprávnených nákladov:

- 100 % (75 % EÚ, 25 % SR).

4.3 Rozdelenie financií na priority a opatrenia

V nasledujúcej tabuľke sú podrobne zobrazené možnosti financovania jednotlivých aktivít definovaných v PHSR obce Kechnec. Pri väčšine aktivít je možné na ich financovanie žiadať nenávratný finančný príspevok zo Štrukturálnych fondov EÚ, avšak oprávnenosť obce Kechnec ako žiadateľa o príspevok bude potrebné pri každej naplánovanej aktivite konzultovať so sprostredkovateľským orgánom stanoveným pre Operačný program, v rámci ktorého sa obec bude chcieť uchádzať o finančný príspevok na realizáciu aktivity, resp. konzultovať so sprostredkovateľským orgánom určeným pre Program rozvoja vidieka. V prípade nesplnenia kritérií na oprávnenosť žiadateľa bude potrebné naprogramované aktivity financovať z iných zdrojov (napr. bankový úver, spolufinancovanie so súkromným sektorom, atď.).

PRIORITY, OPATRENIA, AKTIVITY	Oprávnené náklady spolu	Verejné zdroje						Súkromné zdroje	EIB
		Verejné zdroje spolu	Fond EÚ	Národné verejné zdroje					
				Národné verejné zdroje spolu	Štátny rozpočet	Regionálne zdroje	Miestne zdroje		
A=B+H+CH	B=C+D	C	D=E+F+G	E	F	G	H	CH	
1. Hospodársky rozvoj obce	3 161,0	2 986,0	2 368,5	617,5	553,0	0,0	64,5	175,0	0,0
1.1 Rozvoj Priemyselnej zóny Kechnec	161,0	161,0	135,8	25,3	17,8	0,0	7,5	0,0	0,0
Rozširovanie zón pre vstup nových investorov	150,0	150,0	127,5	22,5	15,0		7,5		
Dobudovanie chodníkov a verejného osvetlenie v Priemyselnej zóne	11,0	11,0	8,3	2,8	2,8				
1.2 Podpora rozvoja malého a stredného podnikania	1 140,0	1 140,0	969,0	171,0	114,0	0,0	57,0	0,0	0,0
Vytvorenie podmienok na otvorenie nových prevádzok v dome služieb	10,0	10,0	8,5	1,5	1,0		0,5		
Podpora budovania malých výrobných prevádzok	150,0	150,0	127,5	22,5	15,0		7,5		
Rekonštrukcia bývalého hospodárskeho dvora na viacúčelový objekt s obytnými jednotkami, obchodmi, hotelom a reštauráciou vrátane prístupových ciest	600,0	600,0	510,0	90,0	60,0		30,0		
Rekonštrukcia domu služieb v obci Kechnec - ubytovanie, podnikateľské centrum, reštaurácia	30,0	30,0	25,5	4,5	3,0		1,5		
Spracovateľská linka na spracovanie mäsa a mäsových výrobkov, cestovináreň s mlynom a pekárnou	200,0	200,0	170,0	30,0	20,0		10,0		
Rozširovanie ponuky služieb v obci - čistiareň, práčovňa, cukráreň	100,0	100,0	85,0	15,0	10,0		5,0		
Ťažba a triedenie štrkopieskov a výroba betónovej zmesi	50,0	50,0	42,5	7,5	5,0		2,5		
1.3 Podpora rozvoja cestovného ruchu	1 860,0	1 685,0	1 263,8	421,3	421,3	0,0	0,0	175,0	0,0

Vytvorenie agroturistického koridoru - centrum turizmu v obci Kechnec	50,0	50,0	37,5	12,5	12,5				
Výstavba Aquaparku na území geotermálnych prameňov	1 000,0	1 000,0	750,0	250,0	250,0				
Golfové ihrisko	300,0	300,0	225,0	75,0	75,0				
Cyklistický chodník - prepojenie na už existujúcu cyklotrasu Košice - Skároš	30,0	30,0	22,5	7,5	7,5				
Vybudovanie chodníka pre in-line korčuľovanie	30,0	30,0	22,5	7,5	7,5				
Viacúčelový areál pre auto šport, moto šport, výstavisko, trhovisko vrátane oddychovej zóny	25,0	25,0	18,8	6,3	6,3				
Výstavba nových ubytovacích a stravovacích zariadení	200,0	100,0	75,0	25,0	25,0			100,0	
Podpora tvorby súkromného ubytovania pre cestovných ruch	150,0	75,0	56,3	18,8	18,8			75,0	
Vybudovanie nových ubytovacích jednotiek - apartmánov v priestoroch budovy obecného úradu	25,0	25,0	18,8	6,3	6,3				
Športový komplex s tribúnou (futbalové ihriská s trávnatým povrchom, umelým povrchom, tenisové ihriská, basketbalové ihrisko a ľadová plocha)	50,0	50,0	37,5	12,5	12,5				
2. Občianska vybavenosť v obci	3 149,0	3 124,0	1 970,2	1 153,9	599,7	7,5	546,7	25,0	0,0
2.1 Dopravná infraštruktúra	1 250,0	1 250,0	1 047,5	202,5	147,5	7,5	47,5	0,0	0,0
Predĺženie širokorozchodnej železničnej trate do Priemyselnej zóny	350,0	350,0	297,5	52,5	35,0		17,5		
Výstavba prístupovej cesty do Priemyselnej zóny	600,0	600,0	510,0	90,0	60,0		30,0		
Zabezpečenie pravidelnej verejnej dopravy na trase Košice - obec Kechnec – Priemyselná zóna Kechnec a späť	150,0	150,0	127,5	22,5	15,0	7,5			
Vybudovanie mostu cez rieku Hornád - prepojenie na agroturistický koridor	150,0	150,0	112,5	37,5	37,5				
Dobudovanie rýchlostnej komunikácie R4	1 000,0	1 000,0	850,0	150,0	150,0				
2.2 Sociálna a zdravotná infraštruktúra	954,0	954,0	810,9	143,1	95,4	0,0	47,7	0,0	0,0
Dostavba II. etapy sociálno-zdravotného komplexu	154,0	154,0	130,9	23,1	15,4		7,7		
Vybavenie sociálno-zdravotníckeho komplexu zdravotníckymi zariadeniami	500,0	500,0	425,0	75,0	50,0		25,0		
Dovybavenie ordinácií Polikliniky Kechnec zdravotníckymi zariadeniami	300,0	300,0	255,0	45,0	30,0		15,0		
2.3 Bytová výstavba	650,0	650,0	0,0	650,0	325,0	0,0	325,0	0,0	0,0
Vybudovanie bytového komplexu	300,0	300,0		300,0	150,0		150,0		
Príprava pozemkov určených na individuálnu výstavbu vrátane infraštruktúry	350,0	350,0		350,0	175,0		175,0		
2.4 Technická infraštruktúra	295,0	270,0	111,8	158,3	31,8	0,0	126,5	25,0	0,0
Presun telekomunikačného vedenia do zeme	45,0	45,0	33,8	11,3	11,3				

Zavedenie kamerového monitorovacieho systému v obci	100,0	100,0		100,0			100,0		
Zriadenie lokálnej televízie	50,0	25,0		25,0			25,0	25,0	
Internetizácia obce	30,0	30,0	25,5	4,5	3,0		1,5		
Dobudovanie chodníkov, verejného osvetlenia a verejného rozhlasu v obci	70,0	70,0	52,5	17,5	17,5				
3. Rozvoj ľudských zdrojov	1 365,0	1 365,0	1 160,3	204,8	136,5	0,0	68,3	0,0	0,0
3.1 Výstavba a modernizácia priestorov pre vzdelávanie	1 320,0	1 320,0	1 122,0	198,0	132,0	0,0	66,0	0,0	0,0
Výstavba Integrovanvej európskej školy	1 300,0	1 300,0	1 105,0	195,0	130,0		65,0		
Modernizácia materskej školy - rozšírenie učební	10,0	10,0	8,5	1,5	1,0		0,5		
Vybudovanie detského ihriska pri materskej škole	5,0	5,0	4,3	0,8	0,5		0,3		
Modernizácia obecnej knižnice	5,0	5,0	4,3	0,8	0,5		0,3		
3.2 Podpora vzdelávacích aktivít	45,0	45,0	38,3	6,8	4,5	0,0	2,3	0,0	0,0
Príprava projektov vzdelávania súvisiacich s potrebami investorov v Priemyselnej zóne Kechnec	10,0	10,0	8,5	1,5	1,0		0,5		
Vytváranie podmienok pre účasť obyvateľov obce na ďalšom vzdelávaní a rekvalifikačných kurzoch	10,0	10,0	8,5	1,5	1,0		0,5		
Vzdelávanie v oblasti informačných technológií	25,0	25,0	21,3	3,8	2,5		1,3		
4. Životné prostredie	655,0	655,0	527,0	128,0	89,5	0,0	38,5	0,0	0,0
4.1 Protipovodňové opatrenia	470,0	470,0	399,5	70,5	47,0	0,0	23,5	0,0	0,0
Dobudovanie ochrannej hrádze rieky Hornád	350,0	350,0	297,5	52,5	35,0		17,5		
Prečistenie koryta rieky Hornád	120,0	120,0	102,0	18,0	12,0		6,0		
4.2 Zlepšovanie životného prostredia v obci	185,0	185,0	127,5	57,5	42,5	0,0	15,0	0,0	0,0
Úprava okolia Sokolianskeho potoka	30,0	30,0	22,5	7,5	7,5				
Vybudovanie obecného parku	40,0	40,0	30,0	10,0	10,0				
Vysadenie zelene v obci	20,0	20,0	15,0	5,0	5,0				
Úprava obecného cintorína	15,0	15,0	11,3	3,8	3,8				
Ochrana verejnej zelene	10,0	10,0	7,5	2,5	2,5				
Ochrana životného prostredia proti vplyvom výrobných prevádzok	25,0	25,0	18,8	6,3	6,3				
Vysadenie ochranných kríkov a zelene v Priemyselnej zóne	30,0	30,0	22,5	7,5	7,5				
Poskytovanie služieb čistenia ciest, chodníkov a kanalizácie	15,0	15,0		15,0			15,0		
SUMA SPOLU pre jednotlivé zdroje financovania	8 330,0	8 130,0	6 025,9	2 104,1	1 378,7	7,5	718,0	200,0	0,0

Tabuľka 13: Finančný plán

5 ZABEZPEČENIE REALIZÁCIE

5.1 Inštitucionálne a organizačné zabezpečenie

Predstavitelia obce Kechnec majú z minulého obdobia bohaté skúsenosti s realizáciou projektových zámerov a ich aplikáciou do praxe. **Organizačné zabezpečenie** implementácie projektov bude preto uskutočnené v rámci obce, pričom za všetky projektové etapy: programovanie, finančné riadenie, monitorovanie a hodnotenie bude zodpovedný najvyšší predstaviteľ obce – starosta.

Systém **finančného riadenia** naprogramovaných aktivít zahŕňa komplex na seba nadväzujúcich a vzájomne prepojených podsystémov a činností, prostredníctvom ktorých sa zabezpečuje účinné finančné plánovanie, rozpočtovanie, účtovanie, výkazníctvo, platby dodávateľom tovarov a služieb, sledovanie finančných tokov, finančnú kontrolu a audit.

Okrem už popísaných možností financovania jednotlivých aktivít tohto PHSR je možné využiť aj rôzne dotácie, dary a sponzorské príspevky od fyzických a právnických osôb, resp. úvery domácich bánk, alebo úvery či príspevky medzinárodných organizácií.

5.2 Monitorovanie a hodnotenie

Monitorovanie predstavuje činnosť, ktorá sa systematicky zaoberá zberom, triedením, agregovaním a ukladáním relevantných informácií pre potreby hodnotenia a kontroly riadených procesov. Hlavným cieľom monitorovania je pravidelné sledovanie realizácie cieľov PHSR obce Kechnec a jednotlivých priorít a opatrení v ňom definovaných.

Výstupy z monitorovania zabezpečujú pre riadenie vstupy pre rozhodovanie za účelom zlepšenia implementácie PHSR a vypracovávania záverečných správ o plnení PHSR. Indikátory musia nadväzovať na špecifické ciele, musia zobrazovať stav dosiahnutý v zmysle fyzikálnych výstupov, výsledkov a dopadov.

Proces monitorovania je na úrovni individuálnych projektov zabezpečený zodpovednými osobami, ktoré zodpovedajú za realizáciu a implementáciu projektov.

Údaje získané v procese monitorovania predstavujú významný zdroj informácií pre riadenie projektov a budú využívané v procese hodnotenia plnenia PHSR.

Hodnotenie predstavuje proces, ktorý systematicky skúma prínos z realizácie projektov a ich súlad s cieľmi stanovenými v PHSR s ohľadom na efektivitu, účinnosť, účelnosť, relevantnosť a udržateľnosť.

Priebežné hodnotenie má formu série hodnotení, ktorých cieľom je kontinuálne počas implementácie Programu skúmať rozsah, do ktorého sa využili prostriedky, skúmať efektivnosť a účinnosť jednotlivých projektov a sociálno-ekonomický dopad.

Hodnotenie sa vykonáva systematicky a priebežne počas celého trvania programového obdobia 2008 – 2013, pre ktorý bol tento Program vypracovaný.

5.3 Harmonogram realizácie

V PHSR obce Kechnec boli definované časovo náročné projektové zámery, preto sa stanovila ich priebežná realizácia počas celého programovacieho obdobia 2008 – 2013.

Na základe rozhodnutia obecného zastupiteľstva sa každoročne stanovujú priority na daný kalendárny rok, na základe ktorých sa budú realizovať stanovené projektové zámery a aktivity.

6 ZÁVER

Obec Kechnec v rámci vytvorenia podmienok pre rozvoj svojej obce vypracovala v zmysle zákona c.503/2001 Z.z. o podpore regionálneho rozvoja dokument Program hospodárskeho a sociálneho rozvoja obce Kechnec na obdobie 2008 – 2013.

Program hospodárskeho a sociálneho rozvoja obce je záväzným strednodobým rozvojovým dokumentom obce a je podmienkou na predloženie žiadosti obce o poskytnutie finančnej podpory zo štátneho rozpočtu a doplnkových zdrojov, najmä zdrojov EÚ. PHSR obce Kechnec na obdobie 2008 – 2013 je zároveň aj nevyhnutným predpokladom efektívneho a transparentného riadenia rozvoja mesta.

Hlavným cieľom tohto dokumentu je zlepšiť kvalitu života občanov obce Kechnec, podporiť doterajší rozvoj priemyselnej výroby v obci v súlade s ochranou životného prostredia a zachovaním kultúrneho a historického dedičstva obce.

Ciele Programu pre roky 2008 – 2013 boli stanovené na základe analýzy súčasných hospodárskych, sociálnych a spoločenských podmienok v obci a na základe vízie predstaviťov obce o jej ďalšom smerovaní.